

**תכנית מס' לד/425/19**

משרד הפנים  
מחוז מרכז  
1.0.06.2009  
ג'תקבל

נבדק וניתן להקיד/לאשר  
נווה נוף, לוד  
החלטת הוועדה המחיימת  
תכנית מפורטת  
תאריך מתכנת המחוז

איווד חולקה	סמכות ראשית	אופי התכנית
בהסכמת כל הגעים בכל חזום התכנית	ועדה מחוזית	תכנית שניתן מכוחה להוציא היתרים

מחוז : מרכז  
מרחב תכנון מקומי : לוד  
רשות מקומית : עיריית לוד  
שטח התכנית : 2.215 דונם  
קנה מידה : 1 : 500

גושים וחלקות בתכנית:

גוש	סוג הגוש	חלקות בשלמחון	חלקי חלקות
4016	מוסדר	...	31, 32

**זוהמות מוסד התכנון :**

הוק התכנון והבניה השכיח-1965  
ועדה מקומית לתכנון ולבניה לוד  
תעודת מסודרת מס' 19/425/19  
ביוזמה של 2009  
החלטת הוועדה המחיימת מס' 10/4/06  
ביום 10/4/06  
החלטת הוועדה המחיימת מס' 10/4/06  
ביום 10/4/06  
י"שכ ראש

שלב: מילוי תנאים למתן חוקף  
מהדורה : 1  
תאריך : 2.4.2009

**שמות וחתימות :**

יחום התכנית	שם	עיריית לוד	מס' כחונת	מס' סמל	טלפון	דוא"ל
יחום התכנית	עיריית לוד	כבר קומנדו 1, לוד	08-9279777	08-9279091		
	מניש התכנית	עיריית לוד	כבר קומנדו 1, לוד	08-9279777	08-9279091	
בעל הכוחות בקרקע	עיריית לוד	כבר קומנדו 1, לוד	08-9279777	08-9279091		
	עורך התכנית	אדר' אלי שפיר	הבנאים 4, רמת גן	03-6772432	03-6777152	eshapir@inter.net.il
מודד	יורה נפן מודד מוסמך	רח' כרמל 4/47, לוד	08-9251313	08-9255799		f_gafen@vision.net.il

מחצב מאושר	יחום	שטח	ייעוד
סה"כ	100%	2.215	סה"כ
שטח ציבורי פתוח	91%	2.015	שטח פרטי פתוח
---	---	---	שטח ציבורי פתוח
סה"כ	100%	2.215	סה"כ

מחצב מאושר	יחום	שטח	ייעוד
סה"כ	100%	2.215	סה"כ
שטח ציבורי פתוח	91%	2.015	שטח פרטי פתוח
---	---	---	שטח ציבורי פתוח
סה"כ	100%	2.215	סה"כ

מחצב מאושר	יחום	שטח	ייעוד
סה"כ	100%	2.215	סה"כ
שטח ציבורי פתוח	91%	2.015	שטח פרטי פתוח
---	---	---	שטח ציבורי פתוח
סה"כ	100%	2.215	סה"כ

מחצב מאושר	יחום	שטח	ייעוד
סה"כ	100%	2.215	סה"כ
שטח ציבורי פתוח	91%	2.015	שטח פרטי פתוח
---	---	---	שטח ציבורי פתוח
סה"כ	100%	2.215	סה"כ

מחצב מאושר	יחום	שטח	ייעוד
סה"כ	100%	2.215	סה"כ
שטח ציבורי פתוח	91%	2.015	שטח פרטי פתוח
---	---	---	שטח ציבורי פתוח
סה"כ	100%	2.215	סה"כ

מחצב מאושר	יחום	שטח	ייעוד
סה"כ	100%	2.215	סה"כ
שטח ציבורי פתוח	91%	2.015	שטח פרטי פתוח
---	---	---	שטח ציבורי פתוח
סה"כ	100%	2.215	סה"כ

מחצב מאושר	יחום	שטח	ייעוד
סה"כ	100%	2.215	סה"כ
שטח ציבורי פתוח	91%	2.015	שטח פרטי פתוח
---	---	---	שטח ציבורי פתוח
סה"כ	100%	2.215	סה"כ



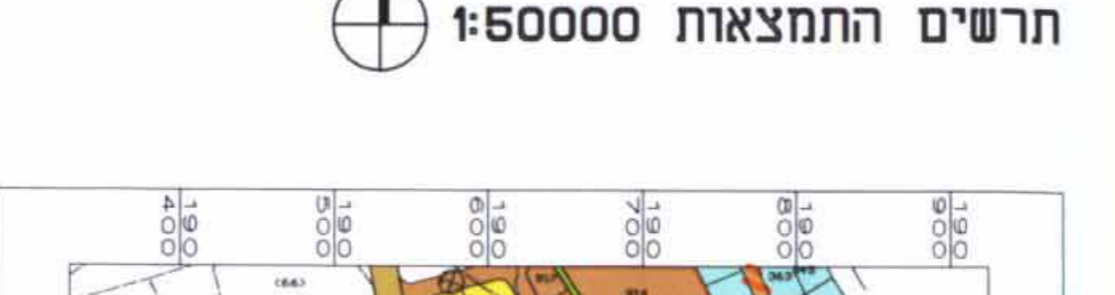
תרשים התמצאות 1:50000



תרשים סביבה 1:5000



תרשים התמצאות 1:50000



תרשים סביבה 1:5000



תרשים התמצאות 1:50000

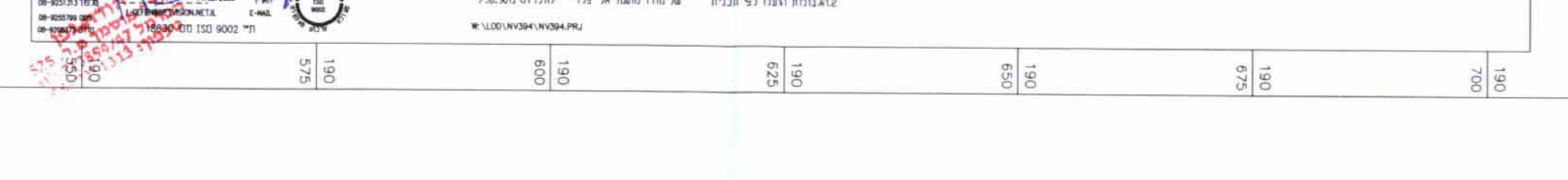
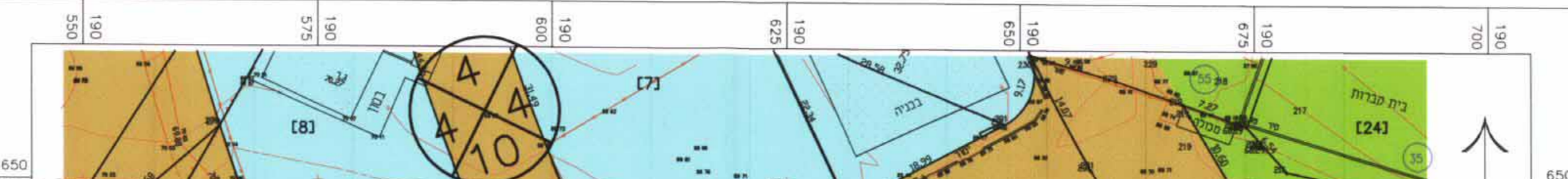


תרשים סביבה 1:5000

**מקרא מחצב מאושר**

- גבול תכנית
- גבול תא שטח
- חזית מסחרית
- אזור מטרדם ב'
- אזור מטרדם ג'
- שטח פרטי פתוח
- שטח ציבורי פתוח
- דרך מאושרת
- דרך מוצעת
- מספר הדרך קב בנין רחוב הדרך
- מס. חלקה רשומה
- מס. מגרש

**מחצב מאושר לפי לד/425/19**



**מחצב מוצע לפי לד/425/19**

- גבול תכנית
- גבול תא שטח
- גבול ריזום תגן ג'
- שטח פרטי פתוח
- שטח ציבורי פתוח
- מספר הדרך קב בנין רחוב הדרך
- מס. חלקה רשומה
- תא שטח
- מס. מגרש

