

**תכנית מס' רח\1250\86**

רמבים 95  
תכנית שינוי מתאר ומפורטת  
**תשריט**

אזור חלוקה	סמכות ראשית	אופי התכנית
ללא אזור חלוקה	עדה מחוזית	תכנית שיתוף מסוזה לרציפי רותרים

מחוז:	מרכז
מרחב תכנון מקומי:	רחובות
רשות מקומית:	רחובות
שטח התכנית:	801 מ"ר
קנה מידה:	1:250

גושים וחלקות בתכנית:		
גוש	סוג הגוש	חלקות בגומותן
3701	מסדר	47
חלקי חלקות		

**חוזמות מוסד התכנון:**  
חוק התכנון והבניה (שכ"ח-1965)  
חוקה המסדית לתכנון ולבניה (חובות)  
חוקת התכנון והבניה (שכ"ח-1965)  
חוקת התכנון והבניה (שכ"ח-1965)  
חוקת התכנון והבניה (שכ"ח-1965)  
חוקת התכנון והבניה (שכ"ח-1965)

שלב: מתן תוקף  
תאריך: 18/5/09

**שמות וחתימות:**

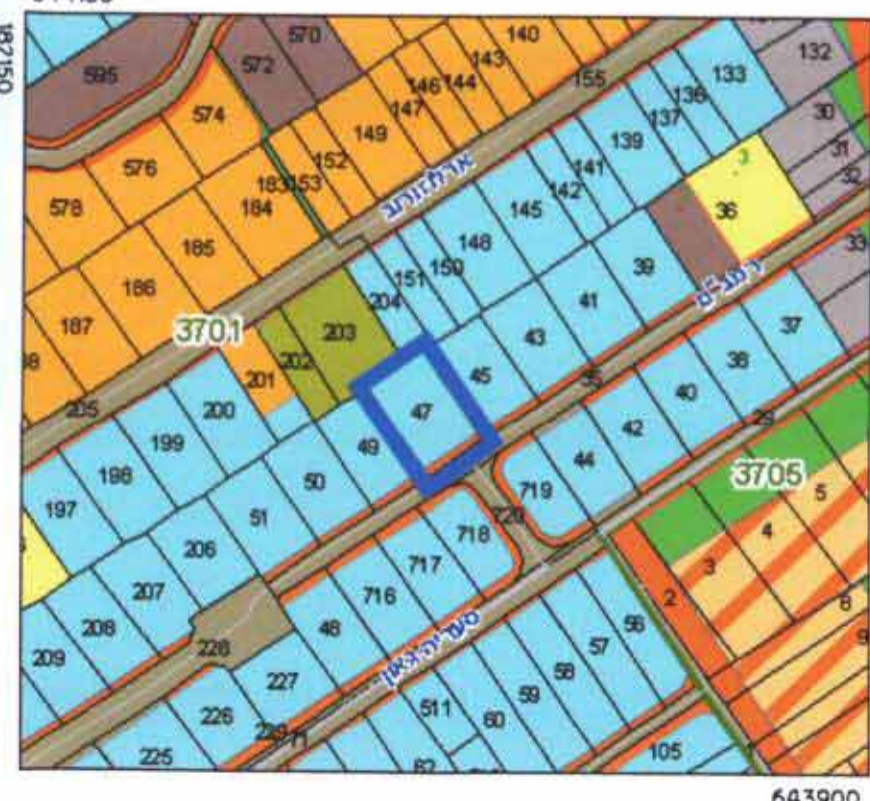
יוזם התכנית	חוקמי עיריית רמת השרון
מנהל התכנית	חוקמי עיריית רמת השרון
בעל חובות בקרקע	חוקמי עיריית רמת השרון
עורך התכנית	חוקמי עיריית רמת השרון
מודד	חוקמי עיריית רמת השרון

**טבלת שטחים:**

סוג	שטח (מ"ר)	סוג	שטח (מ"ר)
1	8.0	2	735.00
2	92.0	3	735.00
3	8.0	4	735.00
4	92.0	5	735.00
5	8.0	6	735.00
6	92.0	7	735.00
7	8.0	8	735.00
8	92.0	9	735.00
9	8.0	10	735.00
10	92.0	11	735.00
11	8.0	12	735.00
12	92.0	13	735.00
13	8.0	14	735.00
14	92.0	15	735.00
15	8.0	16	735.00
16	92.0	17	735.00
17	8.0	18	735.00
18	92.0	19	735.00
19	8.0	20	735.00
20	92.0	21	735.00
21	8.0	22	735.00
22	92.0	23	735.00
23	8.0	24	735.00
24	92.0	25	735.00
25	8.0	26	735.00
26	92.0	27	735.00
27	8.0	28	735.00
28	92.0	29	735.00
29	8.0	30	735.00
30	92.0	31	735.00
31	8.0	32	735.00
32	92.0	33	735.00
33	8.0	34	735.00
34	92.0	35	735.00
35	8.0	36	735.00
36	92.0	37	735.00
37	8.0	38	735.00
38	92.0	39	735.00
39	8.0	40	735.00
40	92.0	41	735.00
41	8.0	42	735.00
42	92.0	43	735.00
43	8.0	44	735.00
44	92.0	45	735.00
45	8.0	46	735.00
46	92.0	47	735.00



מפת העיר



תרשים סביבה  
קני"מ 12,500



תרשים התמצאות כללי

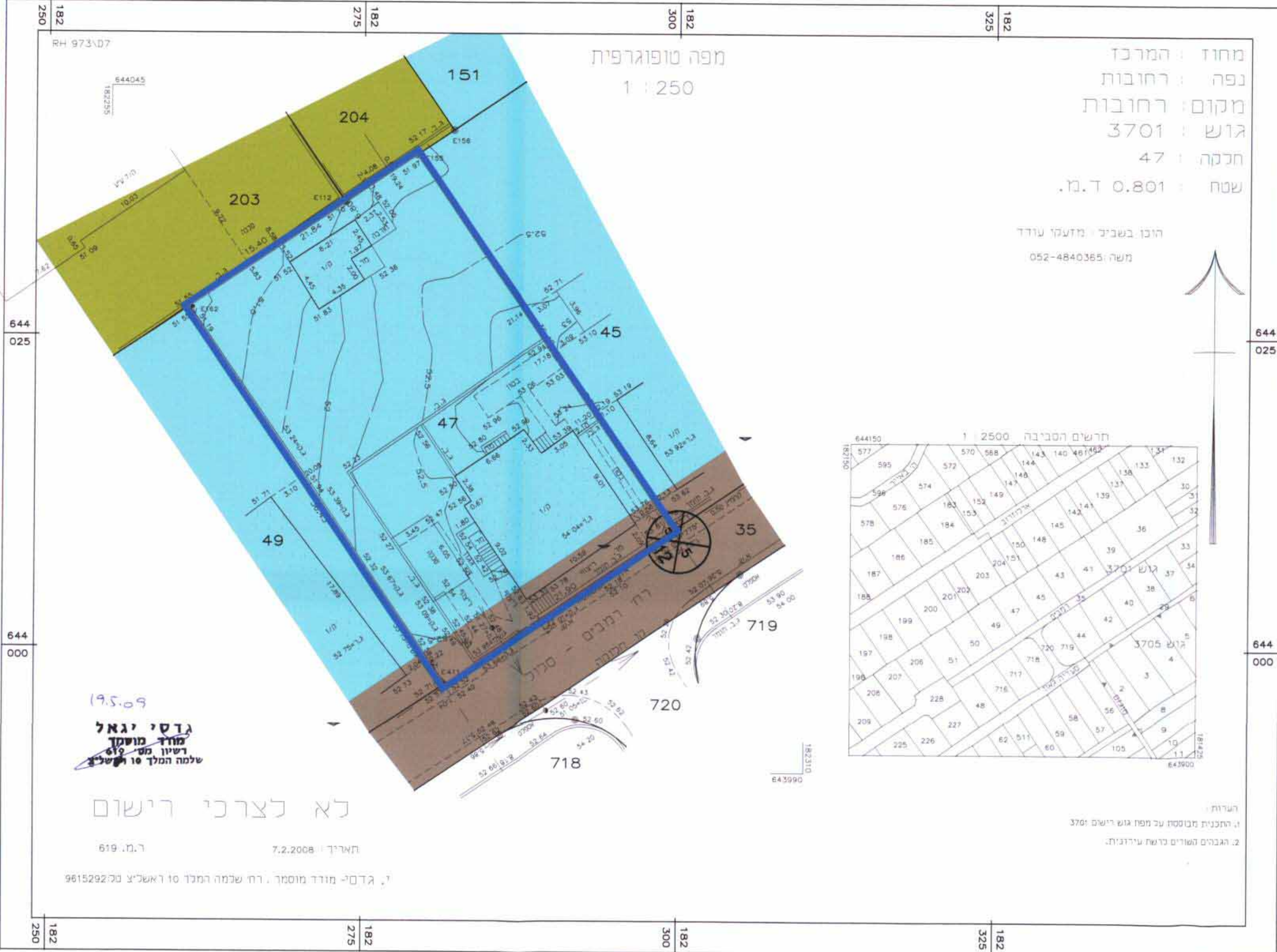
**מקרא מצב מאושר**

- גבול התכנית
- שב"צ
- שטח ציבורי פתוח
- שטח פרטי פתוח
- דרך קיימת
- דרך מוצעת
- מגורים א'
- מגורים ב'
- מגורים ג'
- מגורים מיוחד
- בנין קיים במגרש שמוצו זכויותיו

מספר הדרך: 000  
קו בניין: 5  
רוחב הדרך: 00

**מצב מאושר**

קני"מ 1:250

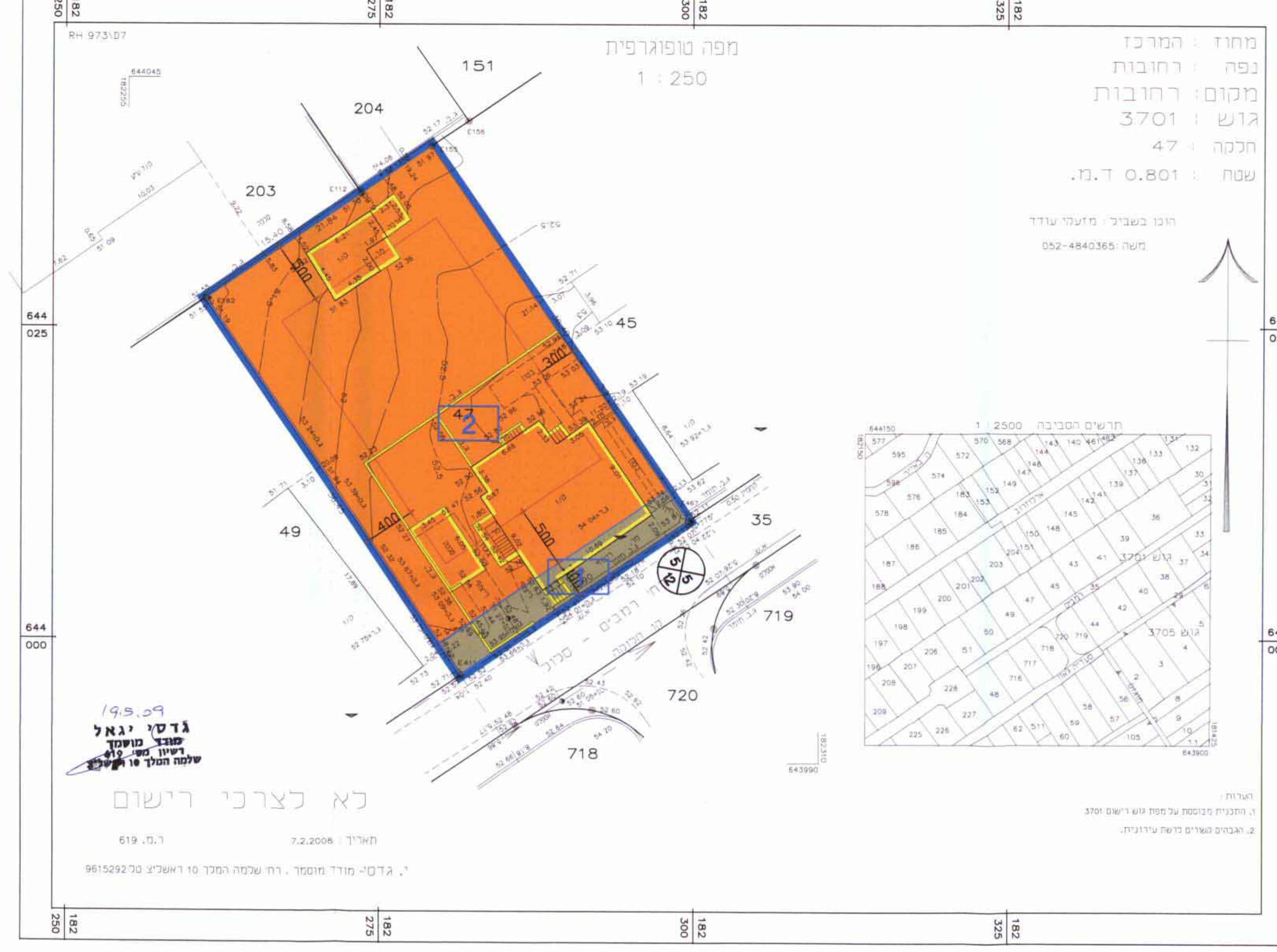


**מקרא מצב מוצע**

- דרך מאושרת
- מגורים ג'
- מכנה להרסה
- קו בנין
- מספר תא שטח
- 000  
5  
00 מספר הדרך: 000  
קו בניין: 5  
רוחב הדרך: 00

**מצב מוצע**

קני"מ 1:250



משרד הפנים מחוז המרכז  
1845  
חוק התכנון והבניה (שכ"ח-1965)  
אישור תכנית מס' 86\1250\רח  
מספר תעודת זהות: 3701  
תאריך: 18/5/09