תכנית מסי רע \ 1 \ 568

רעננה , רח. שלום עליכם 4

תכנית מתאר מקומית ברמה מפורטת

תשר"ס

אישור ופיקוח	מסמכת ראשית	מת תכנית
———	עורה מחדש	תכנית עדכון מבוזה הוראה והרצה

מחוז : מרכז

מרחב תכנון מקומי : מחוז המרכז

רשות מקומית : רעננה

שטח התכנית : 1368 מ"ר

קנה מידה: 1 : 20000 1 : 5000 1 : 250

נכסים וחלקות בתכנית:

גוש	מת חוש	חלקות במלוא	חלקי חלקות
6586	מוסדר	892	

אוזמתת מוסד התכנון :

שלב: מתן תוקף מהדורה : 1 תאריך : 16.08.09

27. 08. 2009

מחוז המרכז מתוכנן מקומית אישור תכנית מס' 568 מס' 30/4.ס

24. 10. 2011

שמות וחתימות :

יזמי התכנית	מיכאל חיקה	
	רח' שלום עליכם 4 , רעננה	
	09-7414243 טל'	
	מרי שיינבו	
	רח' שלום עליכם 4 , רעננה	
	09-7414243 טל'	
	יעשיהו זיו	
	רח' שלום עליכם 4 , רעננה	
	054-4996344 נייד	
	לילה בת פנא	
	רח' שלום עליכם 4 , רעננה	
	09-7414243 טל'	
מגיש התכנית	מרים גבר	
	רח' בוחטבוים 22 , רעננה	
	09-7402472 טל' 09-7602462 פקס	
בעל התכנית בקרקע	מרים	
עורך התכנית	מרים גבר	
	רח' בוחטבוים 22 , רעננה	
	09-7402472 טל' 09-7602462 פקס	
מודד	נתנאל בוחל	
	רח' מכבי 54 , רעננה	
	09-7414243 טל'	

סכמת שטחים :

מצב מאושר			מצב מוצע		
יעוד	בנוי	נ.-ש.	יעוד	בנוי	נ.-ש.
אזור מגורים ג	1368	100	אזור מגורים ג	1368	100
סה"כ	1368	100	סה"כ	1368	100

תרשים התמצאות כללית

קנ"מ 1 : 20,000

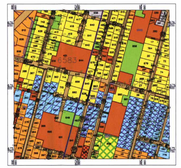

תרשים סביבה קנ"מ 1 : 5,000

מקרא
מצב מאושר

- גבול התכנית
- 1 דרך קיימת מאושרת
- 2 דרך מוצעת
- 302 אזור מגורים ב' המר' ג'
- 6 אזור מגורים ג'
- 248 מסי חלקה

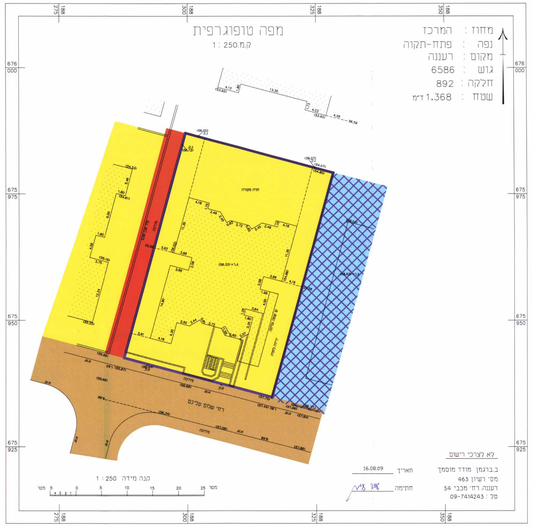

מצב מאושר קנ"מ 1 : 250

מקרא
מצב מוצע

- גבול התכנית
- 7025\ג מספר תכנית תקפה
- 1 נבול חא שטח המספרי
- אזור מגורים ג
- מספר הדרך
- עד בדרן
- רוחב הדרך

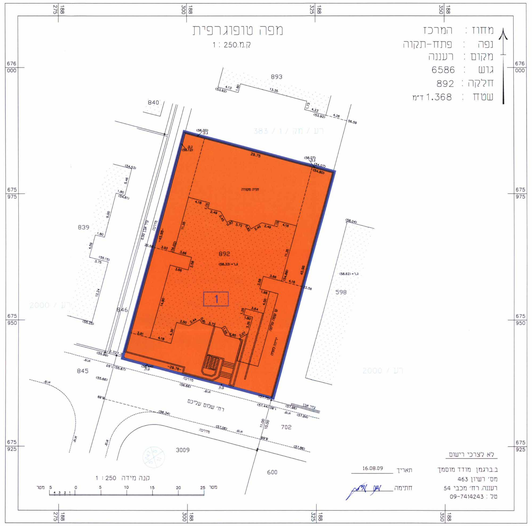

מצב מוצע קנ"מ 1 : 250

WORK\yminami_6586zeilinger\Index_re586.dwg