

תכנית מסי לה\מק\1000\17\3

שינוי קו בנין צדדי
תכנית מפורטת

משרד הפנים
מחוז מרכז
תשס"ו 01 31
נתקבל

תשריט	
איחוד וחלוקה	סמכות ראשית
ללא איחוד וחלוקה	ועדה מקומית
מחזור	אופי התכנית
מרחב תכנון מקומי	תכנית שניתן מכוחה להוציא היתרים

מחזור : מרכז
מרחב תכנון מקומי : רמלה
רשות מקומית : רמלה
שטח התכנית : 0.683 דונם
קנה מידה : 1 : 250
גושים וחלקות בתכנית:

גוש	סוג הגוש	חלקות בשלמותן	חלקי חלקות
4349	מוסדר	17	17

חותמות מוסד התכנון :
ועדה מקומית לתכנון ולבניה רמלה
אשר התכנית סעי' כ"ט
הועדה המקומית החליטה לאשר את התכנית
בשיעור מסי 0.683 ביום 11.12.2009
א"ר אהרן לופטה
מנהל תכנון

שלב: הגשה : מהדורה : 1 תאריך : 25.1.2009
שמות וחתימות :

מניש התכנית	עיד פאגוס	08-9215724
יוזמי התכנית	רוזוב גרץ 4-רמלה	08-9215724
יוזמי התכנית	עיד פאגוס	08-9215724
יוזמי התכנית	פאגוס מישל	08-9242793
יוזמי התכנית	רוזוב נורית 22	08-9242793
יוזמי התכנית	פאגוס אפרים	08-9242793
יוזמי התכנית	רוזוב נורית 24	08-9242793

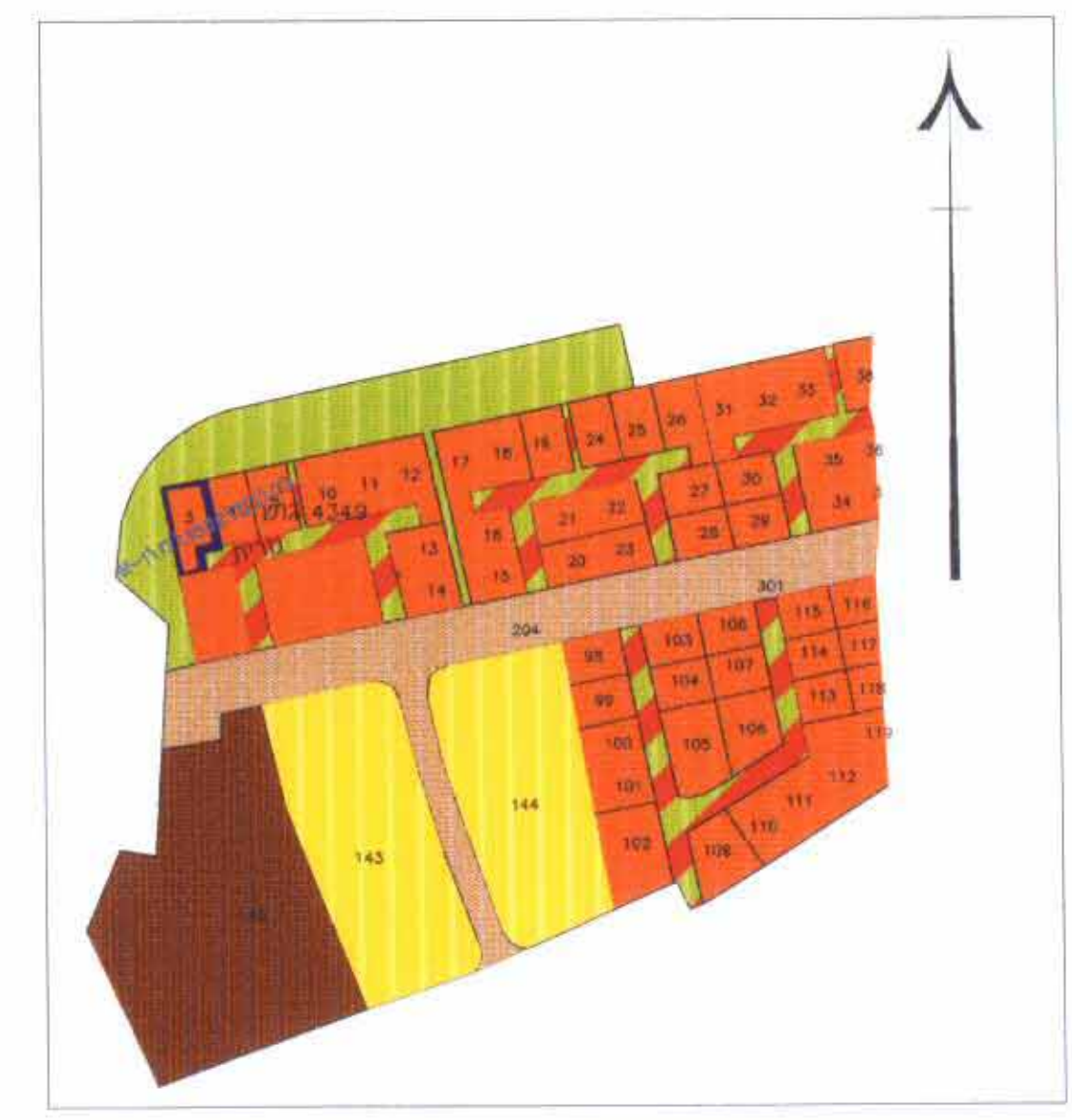
עורך התכנית	אהרון לופטה	08-9286252
עורך התכנית	רקפת יוסף 13-כרמי יוסף	08-9286089
עורך התכנית	lopat@netvision.net.il	08-9286252

מודד	בדיר מומטר ראשד	03-9370696
מודד	מוסר מוסטר ראשד	03-9370696
מודד	כפר-לאטס	03-9370696

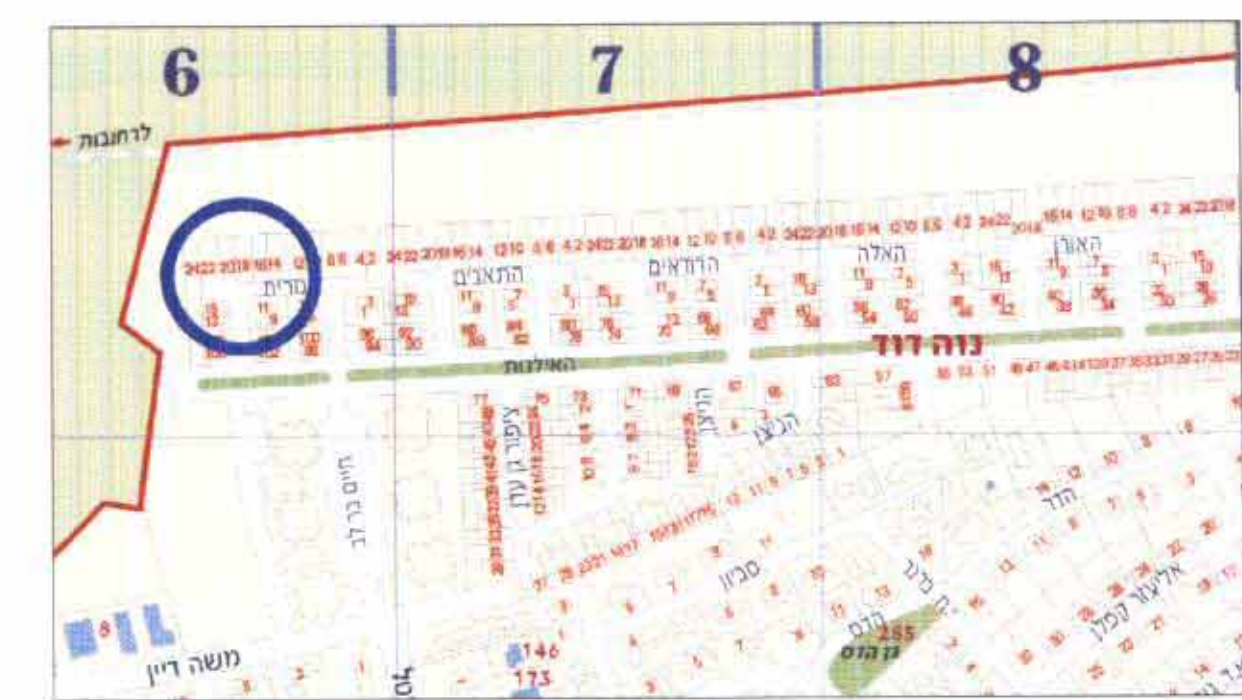
מצב מאושר			מצב מוצע		
יעד	במ"ר	%	יעד	במ"ר	%
מגורים א'	0.683	100	מגורים א'	0.683	100
סה"כ	0.683	100	סה"כ	0.683	100

תרשים סביבה

קני"מ 12500



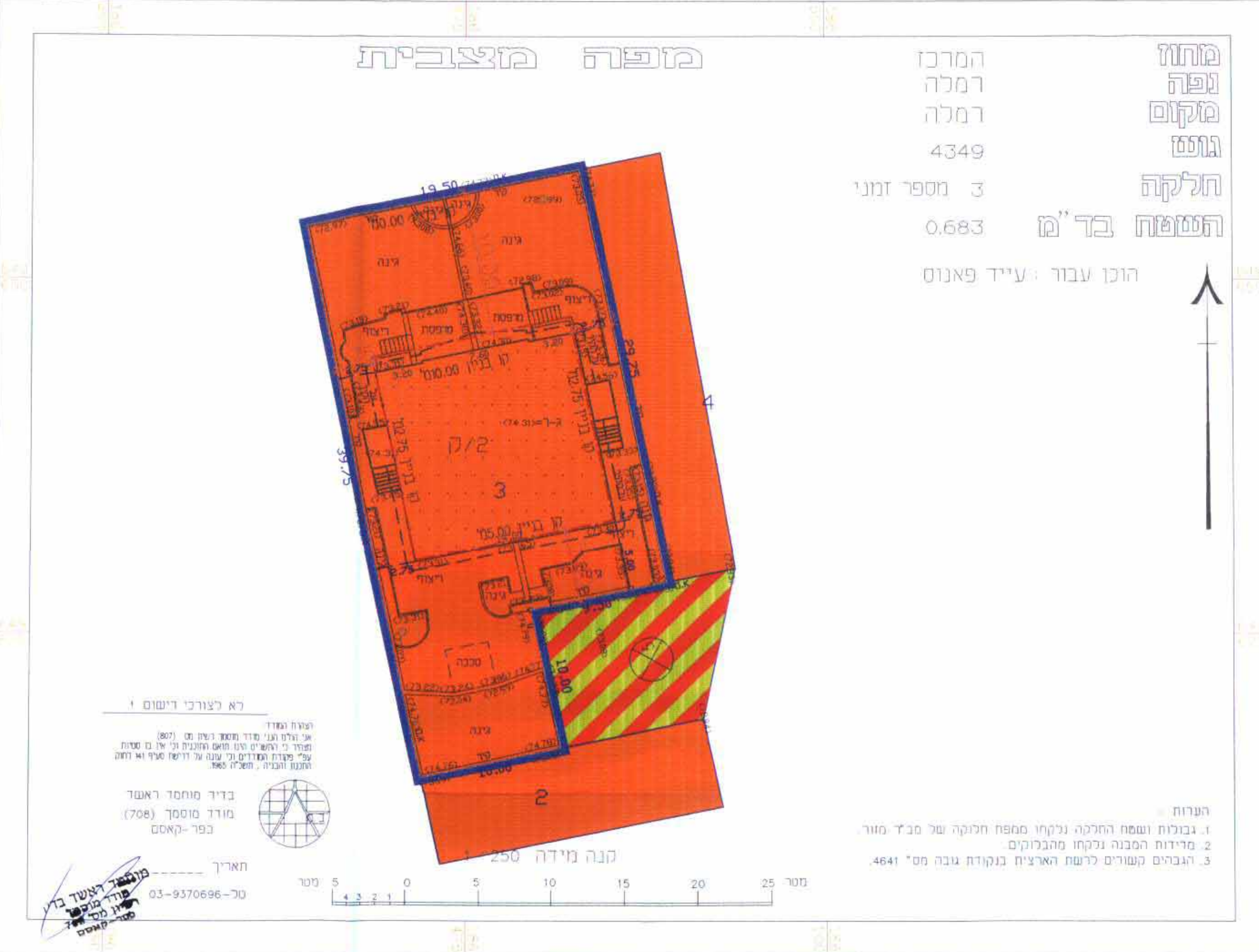
תרשים התמצאות



מקרא מצב מאושר

- גבול תכנית לתצוגה
- דרך משתלבת
- מגורים א'
- קו בנין
- מספר חלקה 3
- מספר הדרך
- קו בנין
- רוחב הדרך

מפה מצבית



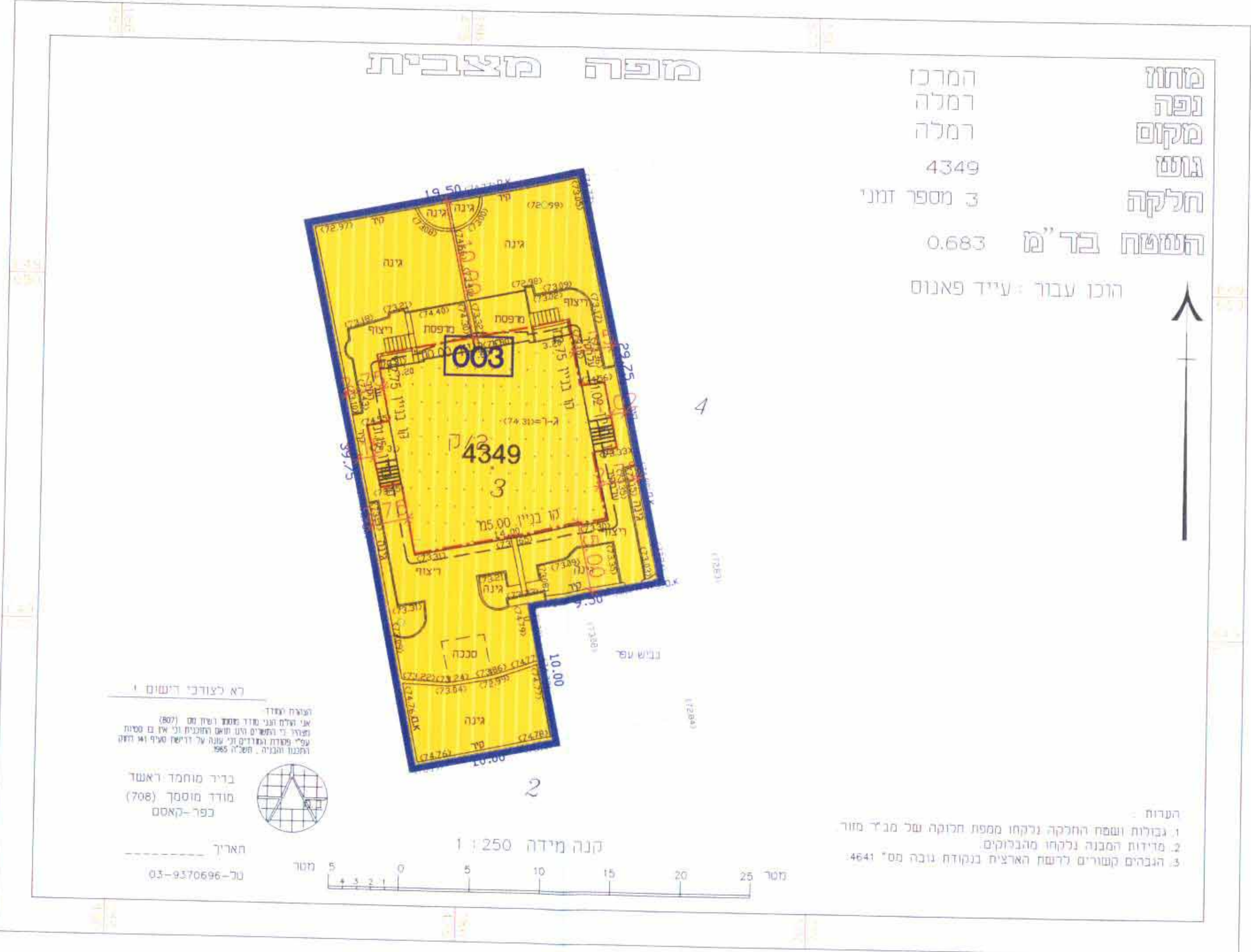
מצב מאושר

קני"מ 1:250

מקרא מצב מוצע

- גבול תכנית לתצוגה
- מגורים א'
- קו בנין
- מספר חלקה 3
- מספר תא שטח (מגרש חדש)

מפה מצבית



מצב מוצע

קני"מ 1:250