

**תכנית מסי הר/מק\302\24\א**  
 שנייה לתכנית מפורמת הר/302 3/302 הר/600/17/א

**תכנית מתאר מקומית הכוללת חרואות של תכנית מפורמת 111**  
 ע"פ ת"ת 111/2007 ובתוספת  
**תשריט**  
 חומר 1.6.02  
 נתינת כבל

|             |             |                                |
|-------------|-------------|--------------------------------|
| אישור חלוקה | מסכת ראשית  | שם התכנית                      |
| -           | ועדה מקומית | הכנית שניתן מכוחה לרצוא רחובים |

מחוז : **מחוז תכנון מקומי**  
 הודו השרון : **הודו השרון**  
 שטח התכנית : **1.190 מ"ר**  
 קנה מידה : **1 : 250**

**גושים וחלוקות בתכנית:**

| גוש  | סוג הגוש | עליות בשלמותן | חלקי חלוקה |
|------|----------|---------------|------------|
| 6657 | מוסדר    | 198           |            |

**חוזמת מוסד התכנון:**  
 נבדק ע"י *[Signature]*  
 הודו מקומית לתכנון רחובות  
 "הודו השרון"  
 2.10.17

שלב הפקדה : **מהדורה 5** תאריך : **05-01-2010**

**שמות וחתימות:**

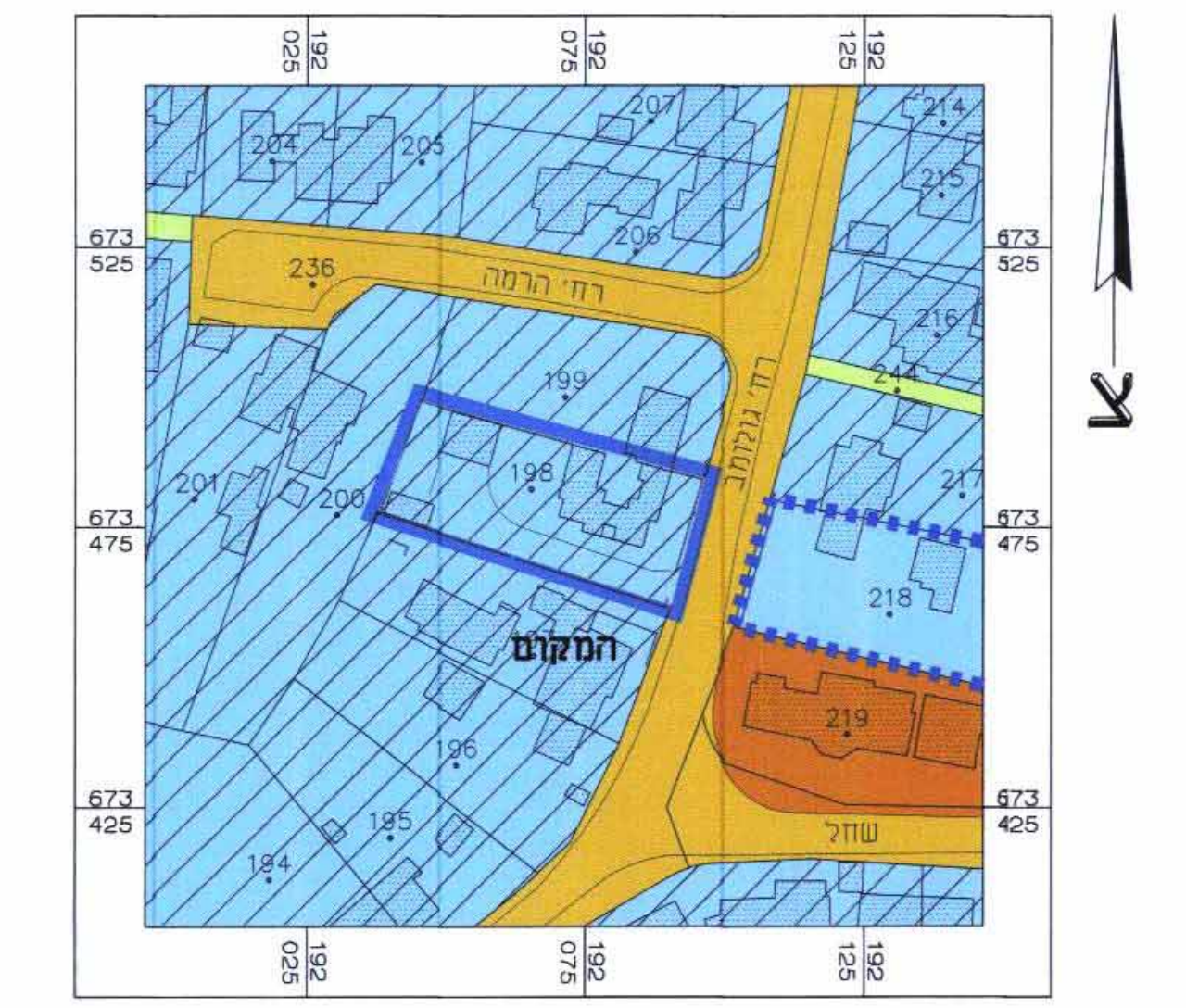
|                     |                                          |                                  |
|---------------------|------------------------------------------|----------------------------------|
| <b>מנכ"ל התכנית</b> | מ"ר נתינת חסדה<br>056697006<br>056134895 | הגיהה ספיר                       |
| <b>חוקרים</b>       | מ"ר נתינת חסדה<br>056697006<br>056134895 | הגיהה ספיר                       |
| <b>בג"על עניין</b>  | מ"ר תימת ישראל                           |                                  |
| <b>עוד התכנית</b>   | מ"ר נתינת חסדה<br>056697006<br>056134895 | צ'צ'אלי אתחן<br>אוריכל<br>116325 |
| <b>מודד</b>         | מ"ר ברוידי<br>05850<br>052-389696        | אייסר ברוידי<br>052-389696       |

**טבלת שטחים:**

| סוג       | שטח   | שטח ממוצע | שטח ממוצע |
|-----------|-------|-----------|-----------|
| שטח ממוצע | 1,190 | 1,190     | 1,190     |
| שטח ממוצע | 1,190 | 1,190     | 1,190     |
| שטח ממוצע | 1,190 | 1,190     | 1,190     |



**תרשים התמצאות**  
 קני"מ 1 : 5,000

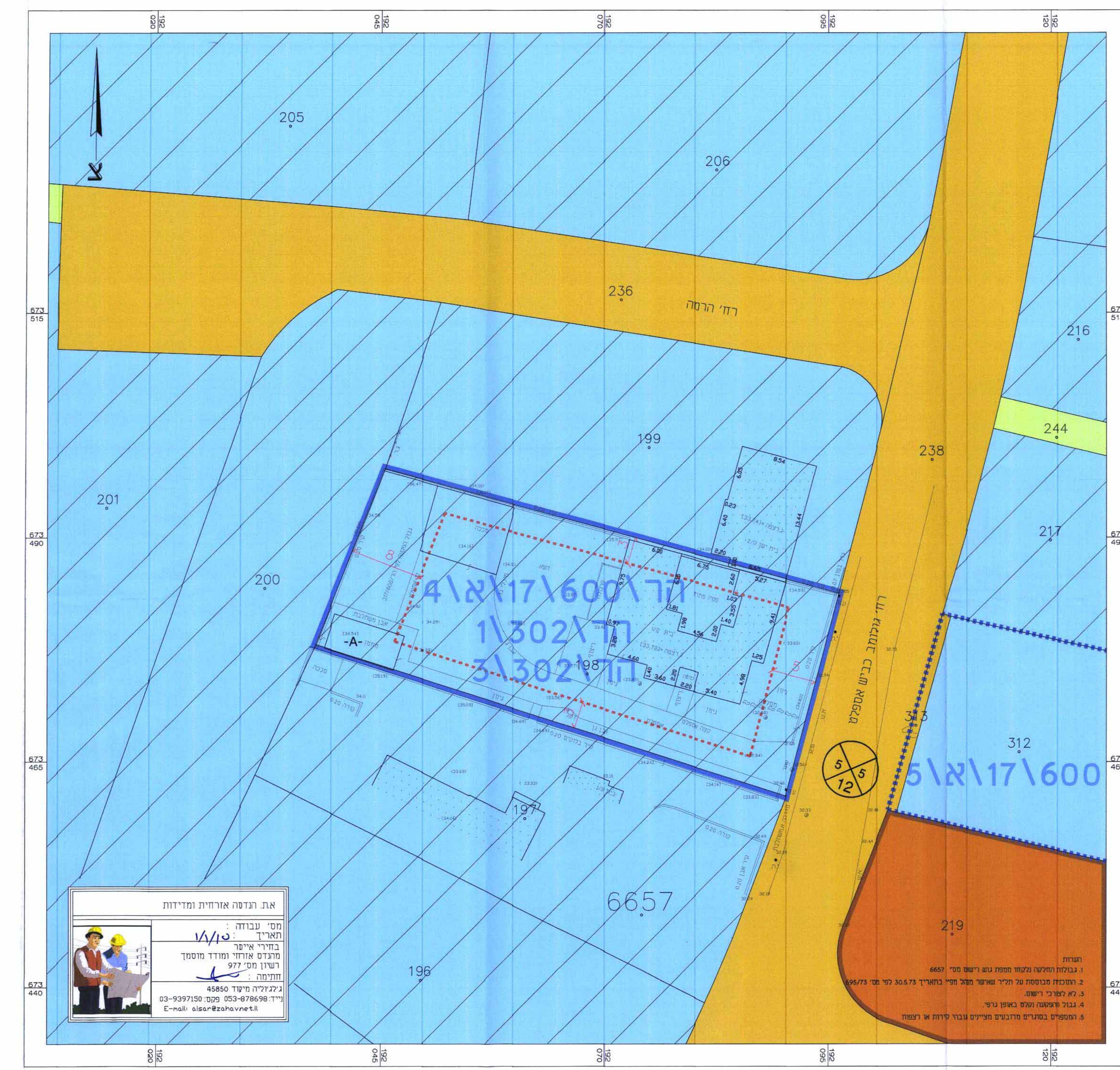


**תרשים הסביבה הקרובה**  
 קני"מ 1 : 1250

**מקרא מצב מאושר**

- גבול התכנית
- גבול תכנית מאושרת
- דרך מאושרת
- איזור מגורים ב' במ/600
- איזור מגורים ב'
- בניין ציבור
- שטח ציבורי פתוח
- גבול חלקה
- קו בנין מתכנית קודמת
- 5  
5  
12 מספר הדרך  
קו בנין  
רוחב הדרך

**מצב מאושר** קני"מ 1 : 250

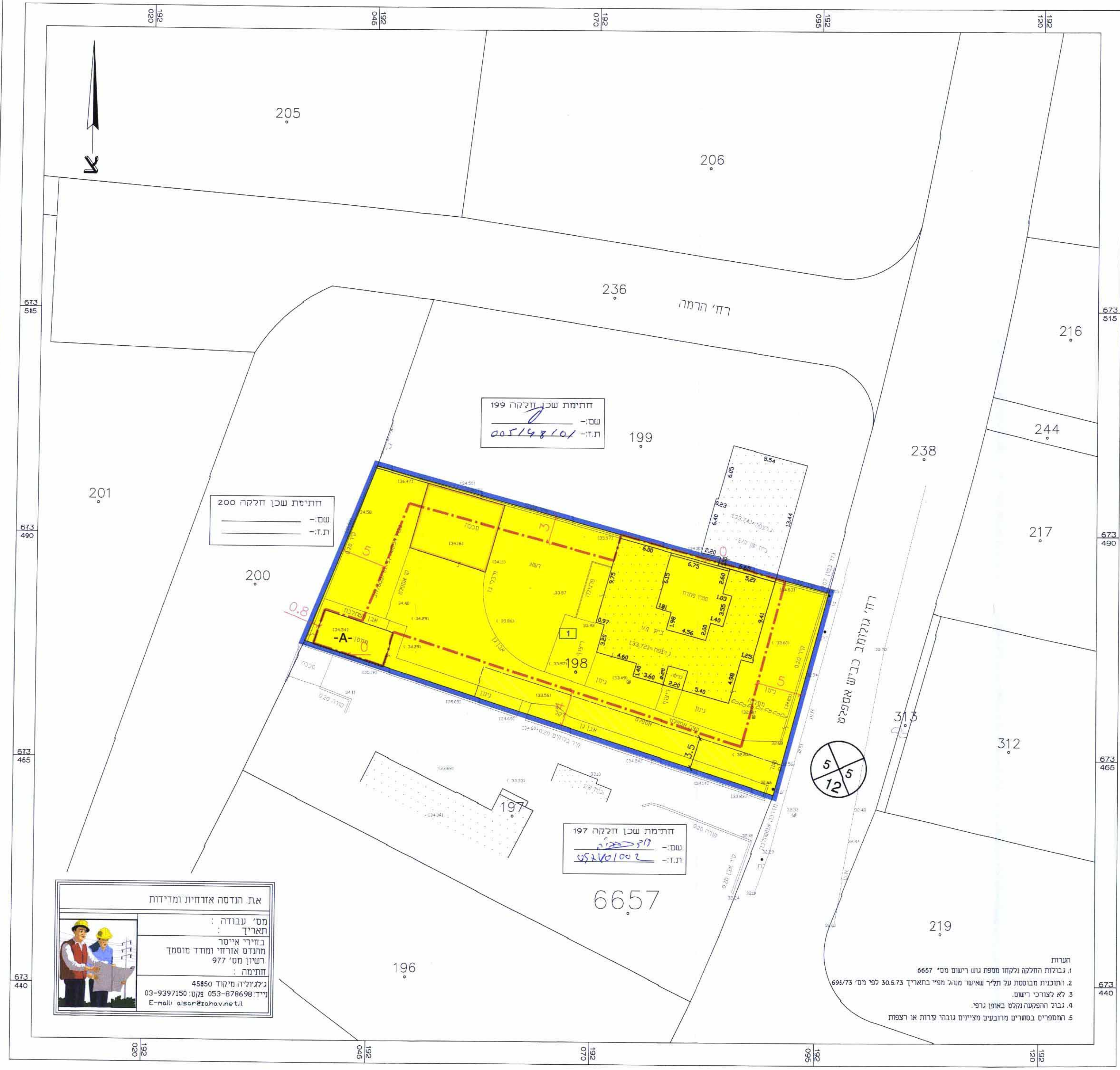


את הגדסה ארדית ומדידות  
 חטי עבודה : **18/18**  
 תאריך : **18/18**  
 מודד : **18/18**  
 רישון חטי : **18/18**  
 חתימה : **18/18**  
 4850 מידד 053-9397100 053-878698  
 E-mail: alisar@zahavnet.il

**מקרא מצב מוצע**

- גבול התכנית
- מגורים א'
- זיקת הראה למעבר ברכב
- גבול תא שטח ומספרו
- מבנה להריסה
- גבול חלקה
- קו בנין
- 5  
5  
12 מספר הדרך  
קו בנין  
רוחב הדרך

**מצב מוצע** קני"מ 1 : 250



את הגדסה ארדית ומדידות  
 חטי עבודה : **18/18**  
 תאריך : **18/18**  
 מודד : **18/18**  
 רישון חטי : **18/18**  
 חתימה : **18/18**  
 4850 מידד 053-9397100 053-878698  
 E-mail: alisar@zahavnet.il