

# תכנית מסי הר'מק\600\17\א\30

תכנית מתאר מקומית

## תשריט


איחוד וחלוקה	סמכות ראשית	אופי התכנית
ללא איחוד וחלוקה	ועדה מקומית	תכנית שניתן מכוחה להוציא היתרים

מחוז : מרכז  
 מרחב תכנון מקומי : הוד השרון  
 רשות מקומית : הוד השרון  
 שטח התכנית : 1.295 דונם  
 קנה מידה : 1 : 500

גושים וחלקות בתכנית:

גוש	סוג הגוש	חלקות בשלמותן	חלקי חלקות
6653	מוסדר	171, 278	

חותמות מוסד התכנון:



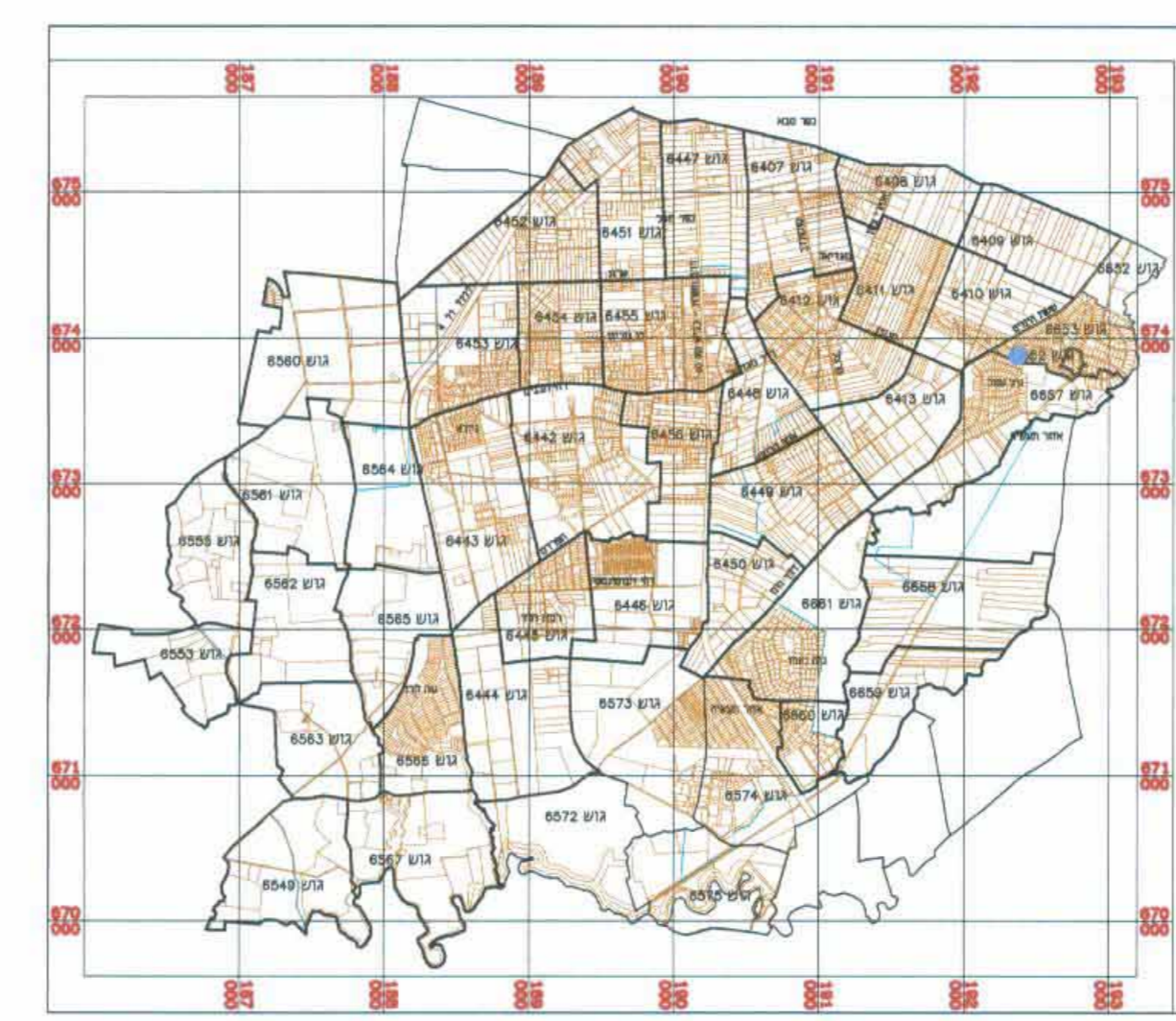
שלב: תוקף : מהדורה : תאריך :  
 הפקדה : 1 : 2 : 21.10.09

שמות וזדהומות:

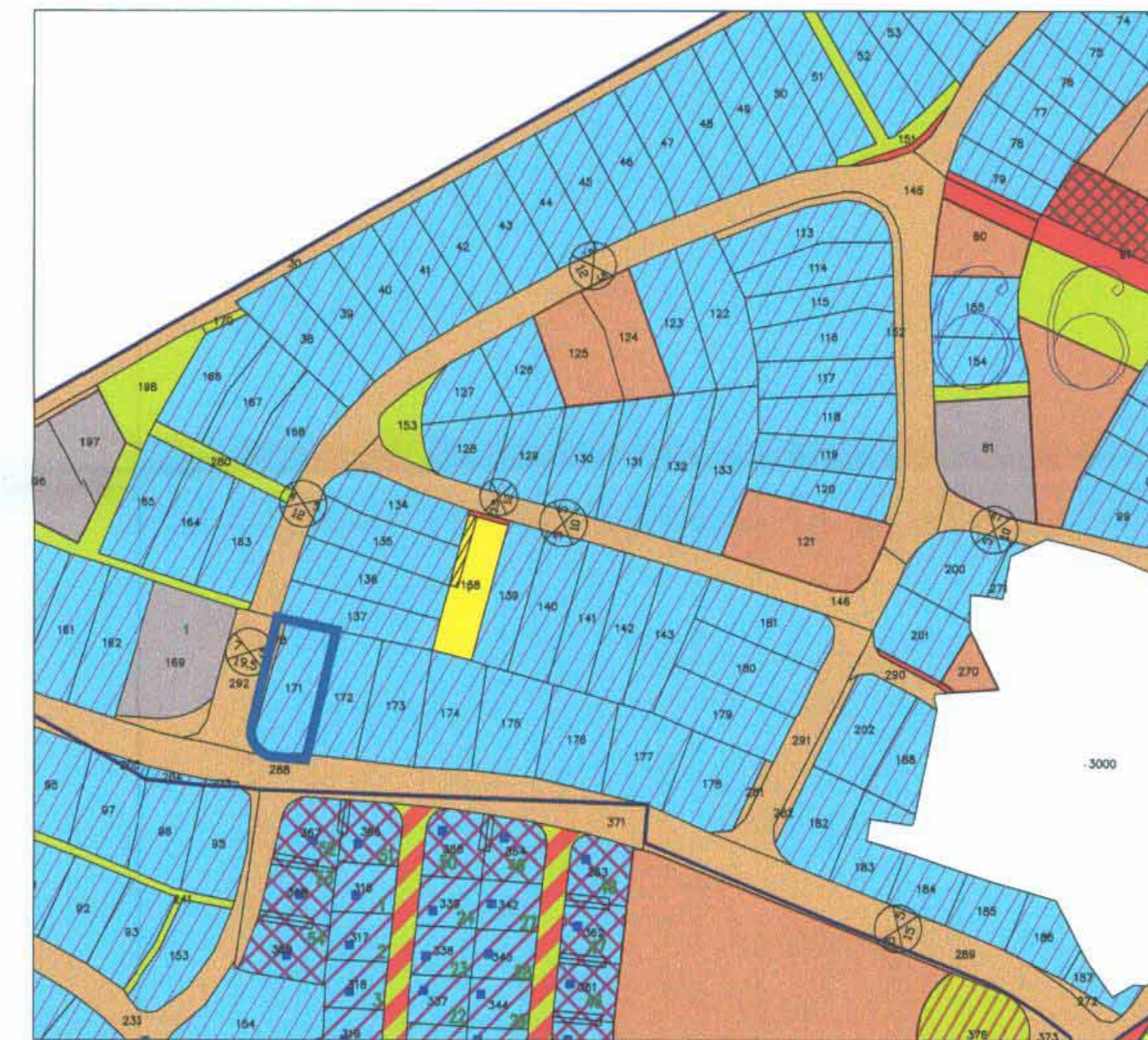
יוזם התכנית	עיריית הוד השרון ועדה מוסב (בניין הוד השרון) רח' בני ברית ז'ב הוד השרון מסלול : 09-7759644
מגישי התכנית	עיריית הוד השרון ועדה מוסב (בניין הוד השרון) רח' בני ברית ז'ב הוד השרון מסלול : 09-7759644
בעל הזכויות בקרקע	מ.מי. שחר יצוקה מסלול : 0900
עורך התכנית	עיריית הוד השרון ועדה מוסב (בניין הוד השרון) רח' בני ברית ז'ב הוד השרון מסלול : 09-7759644
מודד	חזקת מוטוראה מ.י.ב. במשולש ת.ד. 629 מסלול : 09-7990107

## טבלת שטחים

יעוד	שטח בדונם	שטח בדונם	שטח בדונם
מגורים א'	1.170	1.170	
דרך מאושרת	0.103	0.125	
דרך מוצעת	0.022	-	
<b>סה"כ</b>	<b>1.295</b>	<b>1.295</b>	



תרשים התמצאות 1:50000



תרשים סביבה 1 : 2,500



### מקרא מצב מאושר

- גבול התכנית
- דרך נייטת מאושרת
- מגורים ב' - במ/600
- שטח ציבורי פתוח
- שטח מחירי
- קו בנין מתכנית קודמת



מצב מאושר 1:250



### מקרא מצב מוצע

- גבול התכנית
- גבול תא שטח ומספור
- דרך מאושרת
- מגורים א'
- דרך מוצעת
- ביטול דרך
- קו בנין
- מספר חידר קוד בנין קודם הודר



מצב מוצע 1:250