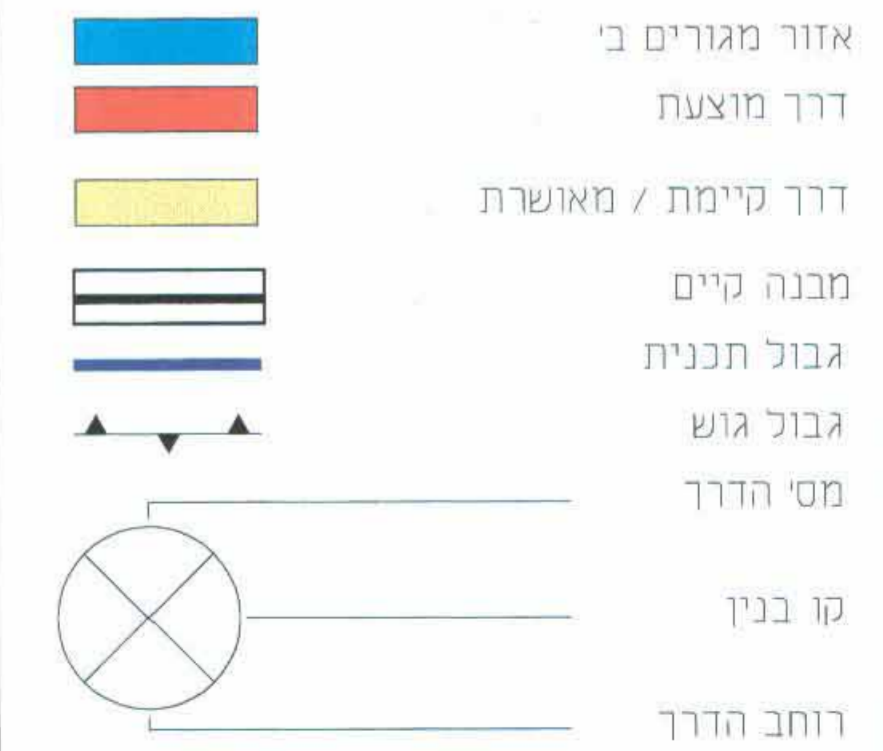


מקרא



פתח תקוה

מפה טופוגרפית

גוש : 6355 חלקה : 328,329 פת/1268/2 קנה מידה 1:250

הוכן בשבילי : מגדלי ארביב
השטח : 328=0.486 ד"מ
329=0.482 ד"מ

Table with 2 columns: Area (ד"מ) and Value. Row 1: 328, 0.486. Row 2: 329, 0.482. Row 3: 0.022, 0.023. Row 4: 0.464, 0.459.

פתח תקוה

מפה טופוגרפית

גוש : 6355 חלקה : 328,329 פת/1268/2 קנה מידה 1:250

הוכן בשבילי : מגדלי ארביב
השטח : 328=0.486 ד"מ
329=0.482 ד"מ

Table with 2 columns: Area (ד"מ) and Value. Row 1: 328, 0.486. Row 2: 329, 0.482. Row 3: 0.022, 0.023. Row 4: 0.464, 0.459.

פתח תקוה

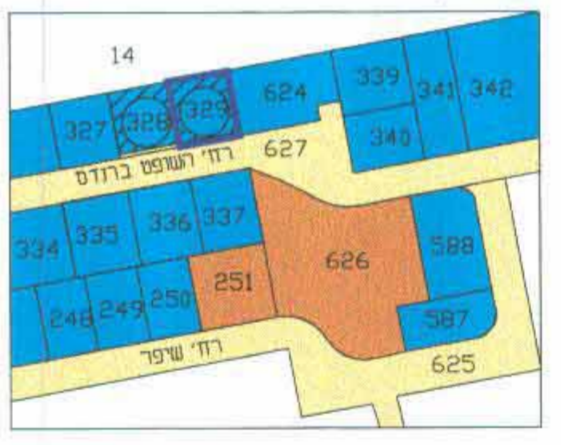
מפה טופוגרפית

גוש : 6355 חלקה : 328,329 פת/1268/2 קנה מידה 1:250

הוכן בשבילי : מגדלי ארביב
השטח : 328=0.486 ד"מ
329=0.482 ד"מ

Table with 2 columns: Area (ד"מ) and Value. Row 1: 328, 0.486. Row 2: 329, 0.482. Row 3: 0.022, 0.023. Row 4: 0.464, 0.459.

תרשים הסביבה
ק 1 : 2500




הערות:

- 1. המסדה של שמה וערכה המפה: חוספת בניה.
2. שיטת ביצוע העבודה הפלנימטרית - דיסטומט.
3. שיטת ביצוע העבודה האלמנטרית - דיסטומט ואזון.
4. הגבולות ושטח חלקה 328,329 מבוססים על מפת גוש רשום 6355.
5. הגבהים לשורשים לנק' גובה מס' 74 שעובדה H=+37.073.
6. הגבהים הרשומים בסוגריים.
7. סרט תחילת תכנון יש לקבל אישור והגנות הרשויות.

מצב קיים

Table with 2 columns: Area (ד"מ) and Value. Row 1: 0.459, 1. Row 2: 0.459, 2. Row 3: 0.023, 2. Row 4: 0.023, 2. Row 5: 0.482, 1.

לא לצרכי רישום




לייפמן לאוניד . מודד מוסמך ת.ד. 9312 פ"ת 49193 טל. 03-9310021
0522-959820

מצב מצוע

Table with 2 columns: Area (ד"מ) and Value. Row 1: 0.459, 1. Row 2: 0.459, 2. Row 3: 0.023, 2. Row 4: 0.023, 2. Row 5: 0.482, 1.

לא לצרכי רישום



לייפמן לאוניד . מודד מוסמך ת.ד. 9312 פ"ת 49193 טל. 03-9310021
0522-959820