

**תכנית מס' נת/מק/46/547**

עיריית נתניה  
מנהל הנדסה - תחילת ת.ב.ע.  
מס' תכנית: 46/547  
תוקף: 25.07.2010

שם התכנית: צמודי קרקע - רח' אבן גבירול - קודסיה אברהם

**תשריט**

איחוד וחלוקה	סמכות ראשית	אופי התכנית
-	ועדה מקומית	תכנית שניתן מכוחה להוציא היתרים

מחזור: מרחב תכנון מקומי  
נתניה: רשות מקומית  
נתניה: רח' אבן גבירול 10  
סגח התכנית: 632.0 מ"ר  
קנה מידה: 1:250, 1:2500, 1:12500

גוש	סוג הגוש	חלקות בשלמותן	חלקי חלקות
8241	מוסדר	40	87

**חותמות מוסד התכנון:**

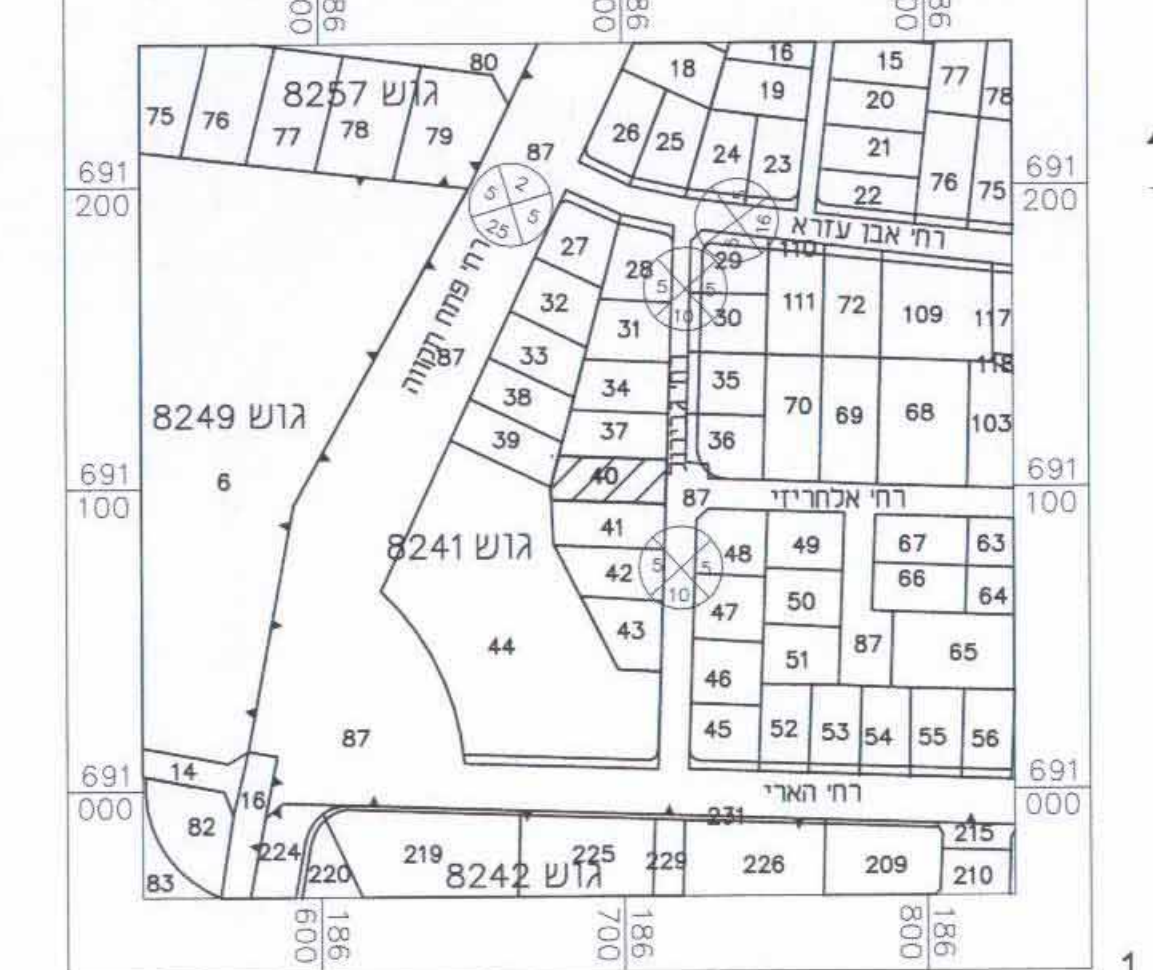


שלב: מילוי תנאים העדה המקומית מהדורה: 2 תאריך: 16/06/09

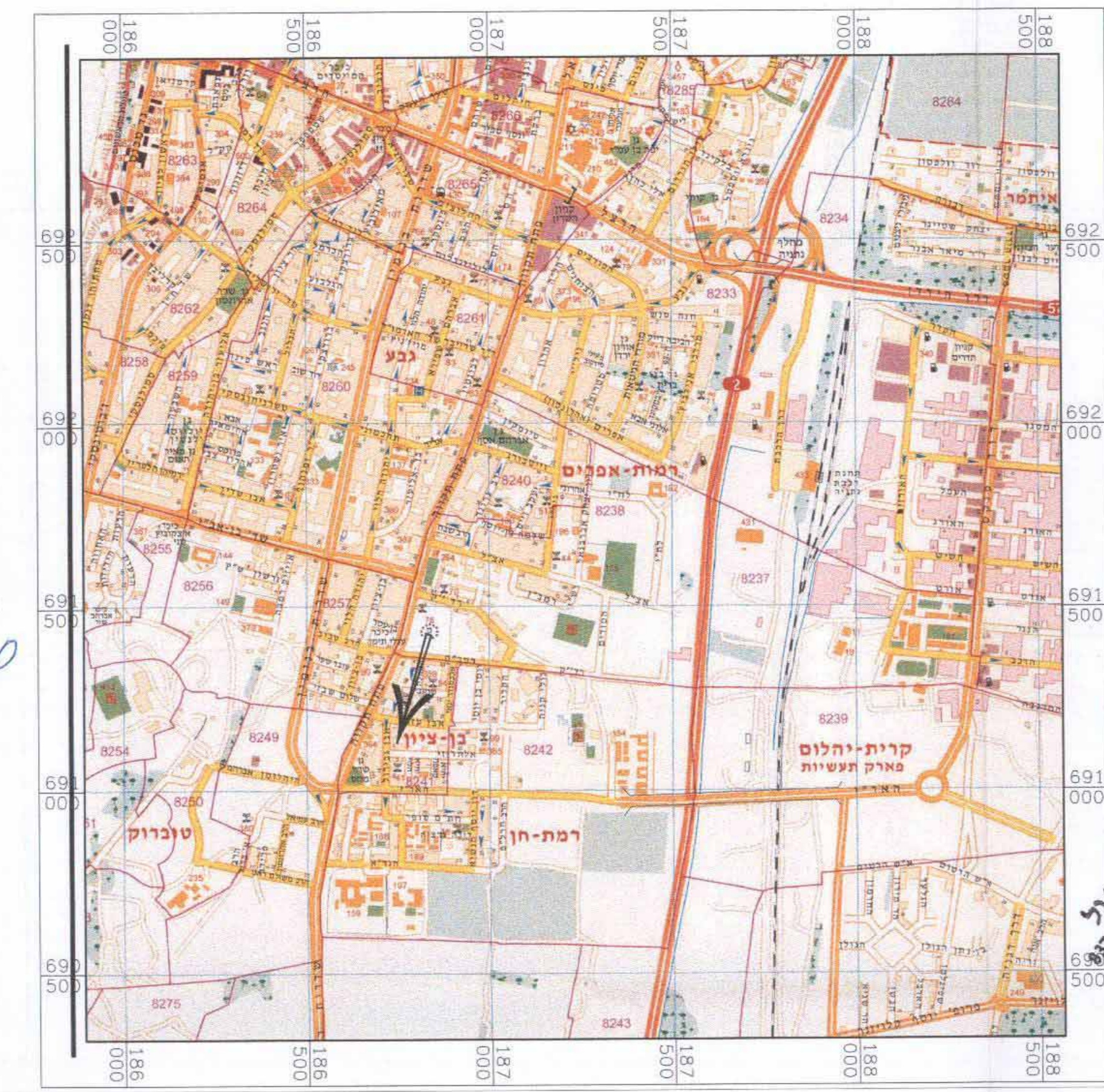
**שמות וזהויות:**

שם: אברהם קודסיה ת. 34167403	מס': 050-7442923	תפקיד: יוזם התכנית
שם: אברהם קודסיה ת. 34167403	מס': 050-7442923	תפקיד: מגיש התכנית
שם: אברהם קודסיה ת. 34167403	מס': 050-7442923	תפקיד: בעל הזכויות בקרקע
שם: קופת גבירול ת. 3009	מס': 09-8821605	תפקיד: עורך התכנית
שם: מודדי השרון בע"מ	מס': 09-8611444	תפקיד: מודד

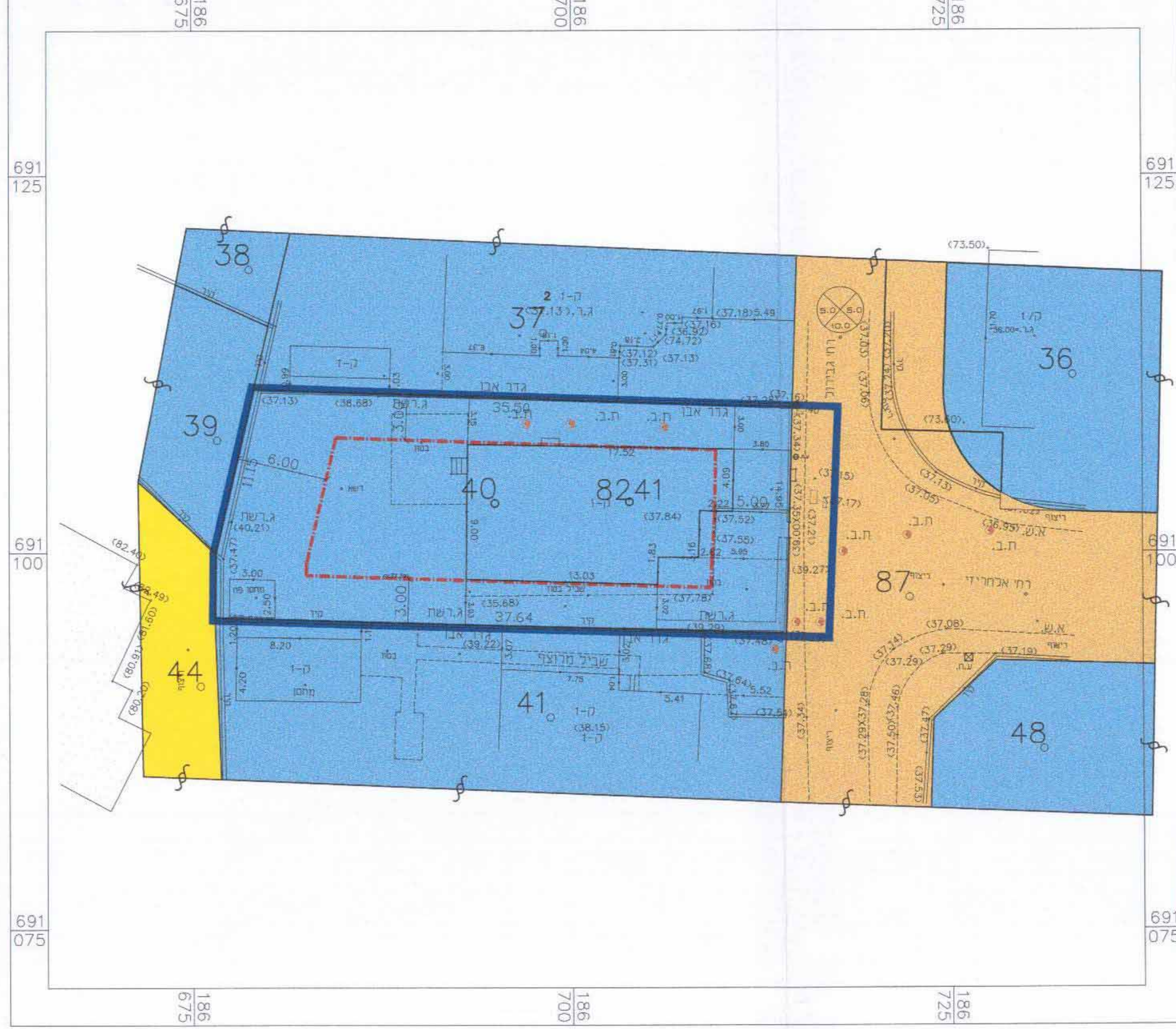
**תרשים סביבה 1 : 2500**



**תרשים התמצאות 1 : 12500**



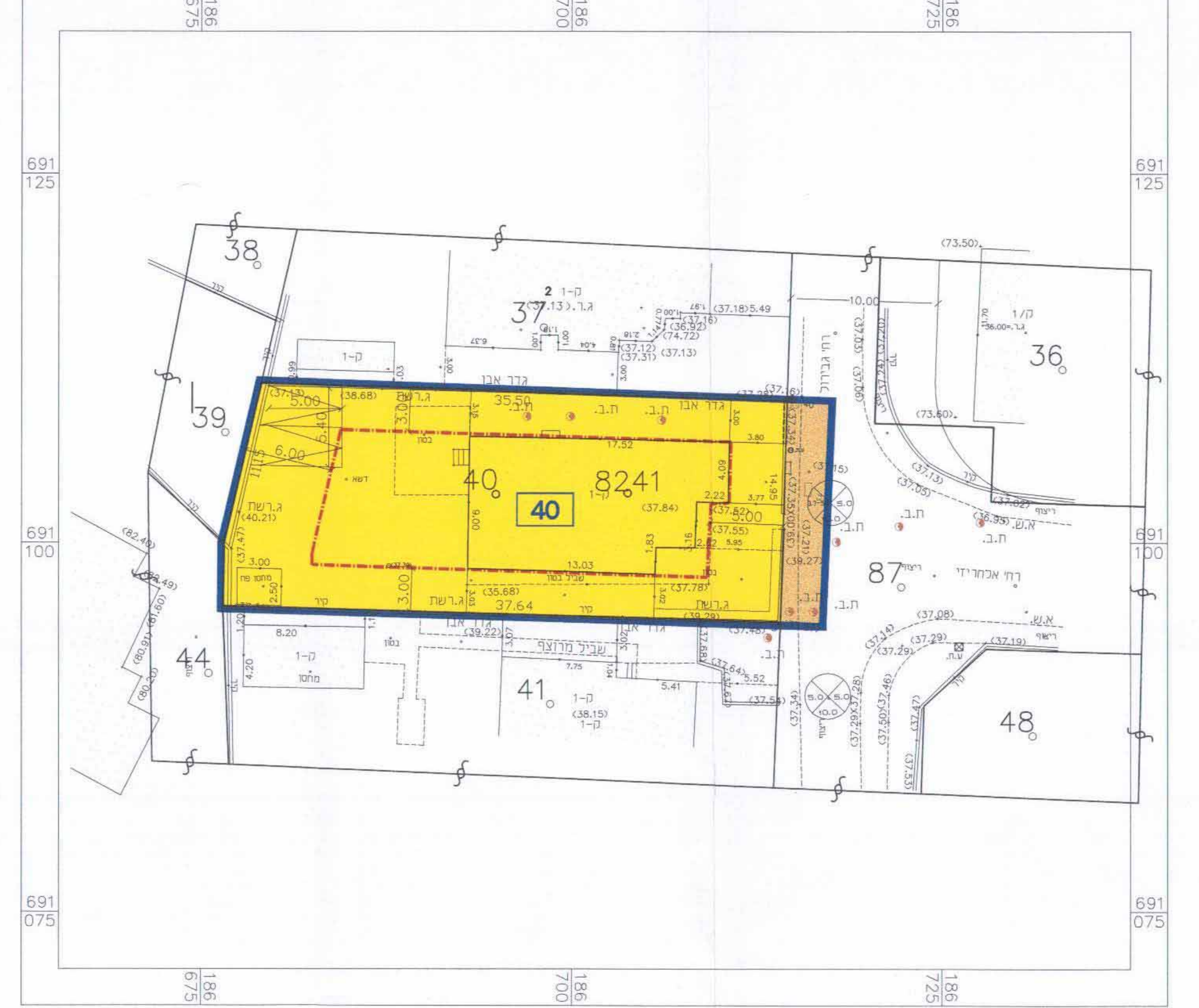
- מקרא מצב מאושר**
- גבול תחנית
  - אזור מגורים ב'
  - אזור מגורים מיוחד
  - דרך קיימת
  - מס' הדרך
  - קו בניין
  - רוחב הדרך



**מודדי השרון בע"מ**  
יצחק בן אבי  
רח' עמק חפר 69 נתניה 42220  
טל: 09-8611444 | 09-8622396  
e-mail: ben-avi@ben-avi.co.il

**מצב מאושר קנ"מ 1 : 250**

- מקרא מצב מוצע**
- גבול התכנית
  - גבול תא שטח ומספרו
  - מגורים א'
  - דרך קיימת
  - מס' הדרך
  - קו בניין
  - רוחב הדרך



**מצב מוצע קנ"מ 1 : 250**