תכנית מס' נת/מק/3/ר/2/537

תכנית מפורטת

תשריט

אישור המליצה	הפקדה ראשית	אישור התכנית
	מהות שינוי מהותי מהבא ראשית	
-		

מחוז : המרכז

מרחב תכנון מקומי : מרכז

רשות מקומית : נתניה

שטח התכנית : 15.103 דונם

קנה מידה: 1:500

נספים וחלקות בתכנית:

מס'	מס' חלקה	הקצאה באחוזים	חלקי חלקות
2532	שלמה	505,449	506,450, 532

מבוקשים ע"מ תכנית נת/מק/3/ר/2/537

1. 2. 3. 4. 5. 6. 7.

אחוזמות מעבר תכנון :

רשות מקומית נתניה
אישור מסמכים מחייבים
מהנדס העיר
מנהל מחלקת הפיתוח
מנהל מחלקת הרישוי
מנהל מחלקת הרישוי

שלב: מילוי תנאים להפקדה מחדרה : 1 תאריך: 6/29/2011

שמות וחתימות :

יוזם התכנית	בעל עניין: מגיש התכנית:		
		03-9604043	03-9673336
מגיש התכנית	בעל עניין: מגיש התכנית:		
		03-9604043	03-9673336
בעל תפקיד בקידום			
בעל תפקיד בקידום			
בעל תפקיד בקידום			09-8621115
בעל תפקיד בקידום			
עורך התכנית		03-5225565	03-5274665
מודד		09-8624340	09-8624340

תרשים סביבה

קנ"מ 1 : 20,000

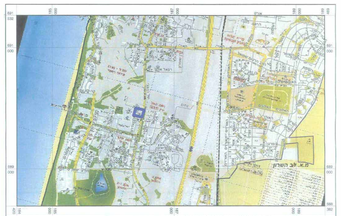

תרשים סביבה קרובה

קנ"מ 1 : 8,500

מקרא: מצב מאושר

- אגוד התכנית
- קו בניין
- מספר חדר/ קומה מס' חדר/ דלת
- מאושרים סיומד
- מאושרים ב נקי נת/מק/3
- דרך קיימת
- דרך מוצעת
- שב.ב.
- שטח ציבורי פתוח נקי נת/מק/3
- שפ.ב.
- איבר תלולי ראו
- חיתת מסחרית
- רקמה הנאה רבגוונית חת קשישת
- אגוד חלקה לביטול
- מס' מגרש
- מס' חלקה
- אגוד מים

מקרא: מצב מוצע

- אגוד התכנית
- קו בניין
- אגוד הוא שטח ומספרו
- מספר חדר/ קומה מס' בניין/ קומה מס' חדר
- מאושרים ד'
- דרך מאושרת
- מבנה ציבור
- שטח ציבורי פתוח
- רקמה הנאה לצמצר תלולי ראו
- אגוד חלקה לביטול
- מס' מגרש
- מס' חלקה
- מס' חלקה לביטול
- אגוד מים
- יציה חת מרשמית
- מאושרים סיומד
- חיתת מסחרית

מצב מאושר

קנ"מ 1 : 500

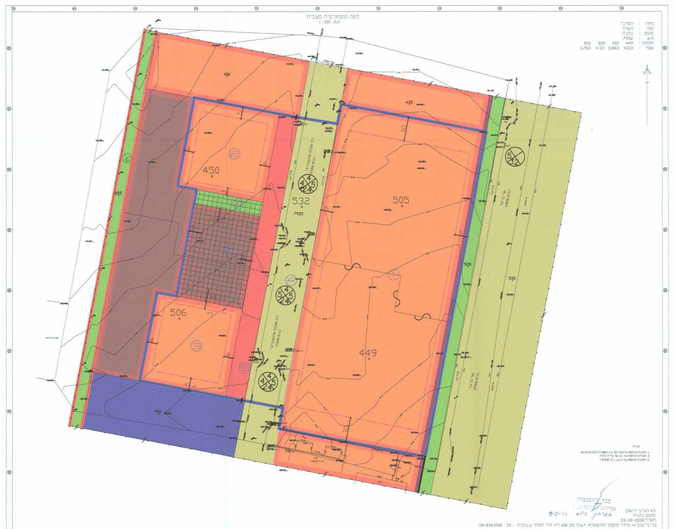

מצב מוצע
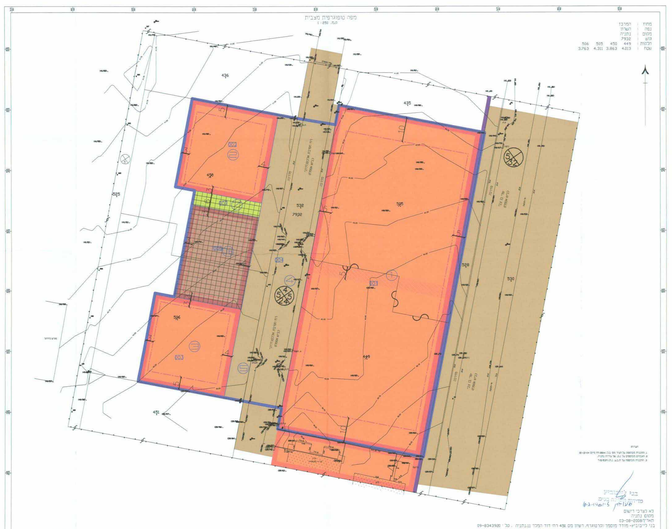
קנ"מ 1 : 500