

06-09-2009
18-11-2009

תכנית שינוי פת/מק/16/1216
שינוי לתכנית מתאר פת/2000
ולתכנית פת/מק/16/1216

18-11-2009
ד"ר נכניס

מחוז המרכז
מרחב תכנון מקומי-פתח-תקווה
נפה: פתח-תקווה
המקום: רח' בן-גוריון דוד, שכונה כפר-גנים,
פתח-תקווה

גוש: 6712
חלקות: 3,2
מגרש: 2004
שטח התכנית: 2.187 דונם

היזום: ע.שלוס בע"מ
ח.פ. 513101766
רח' בצלאל 28 ת"א
טל. 03-7529989

הבעלים: נחום קפלן ת.ז. 00387340
בבלי ברכה ת.ז. 00387344
רח' בארי 28 תל-אביב
טל. 03-5226684

עורך הבקשה: מסקוביץ-אדריכלים
רח' ויצמן 130 כ"ס
טל. 09-7678374

שלוס בע"מ

מסקוביץ
מר. אריאל
רובע טל. 03-7678374

מצב קיים מצב מוצע

טבלת שטחים ושימושי קרקע			
שטח תכנית	שטח בדונם	שטח מגרש	יעוד
100%	2.187	2004	מגורים ב'
100%	2.187		סח"כ
100%	2.187		סח"כ תכנית

חותמות:

פתח תקווה

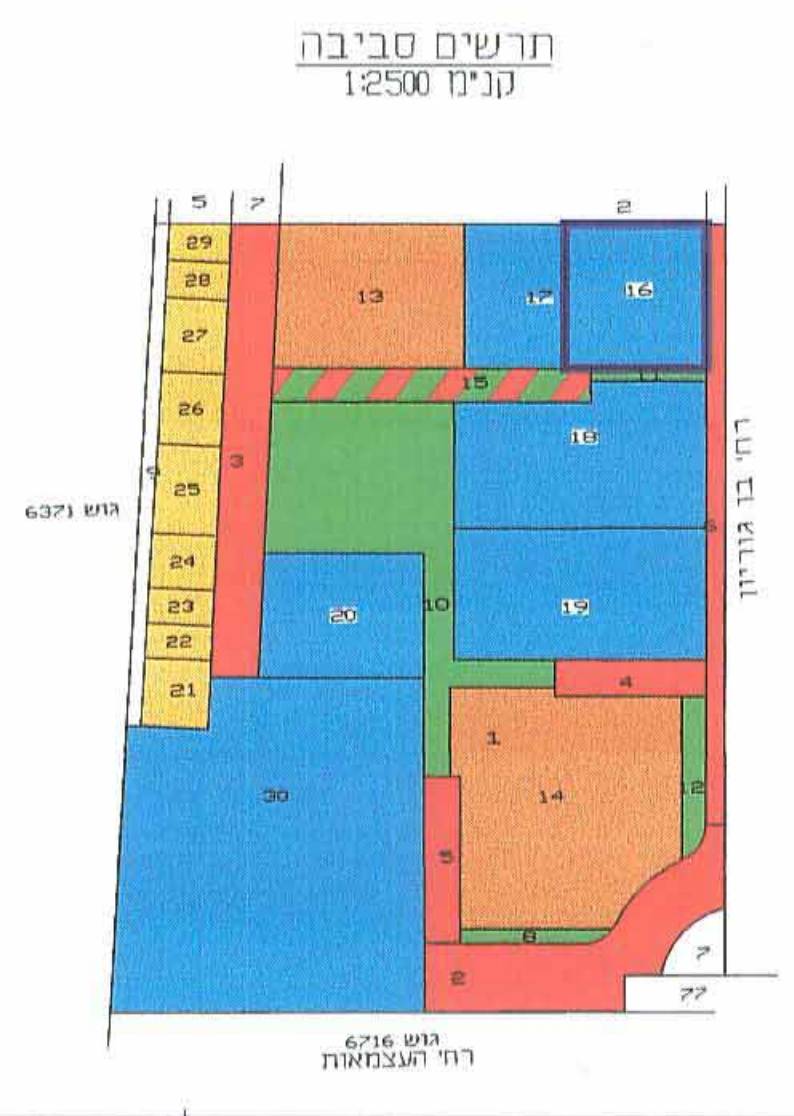
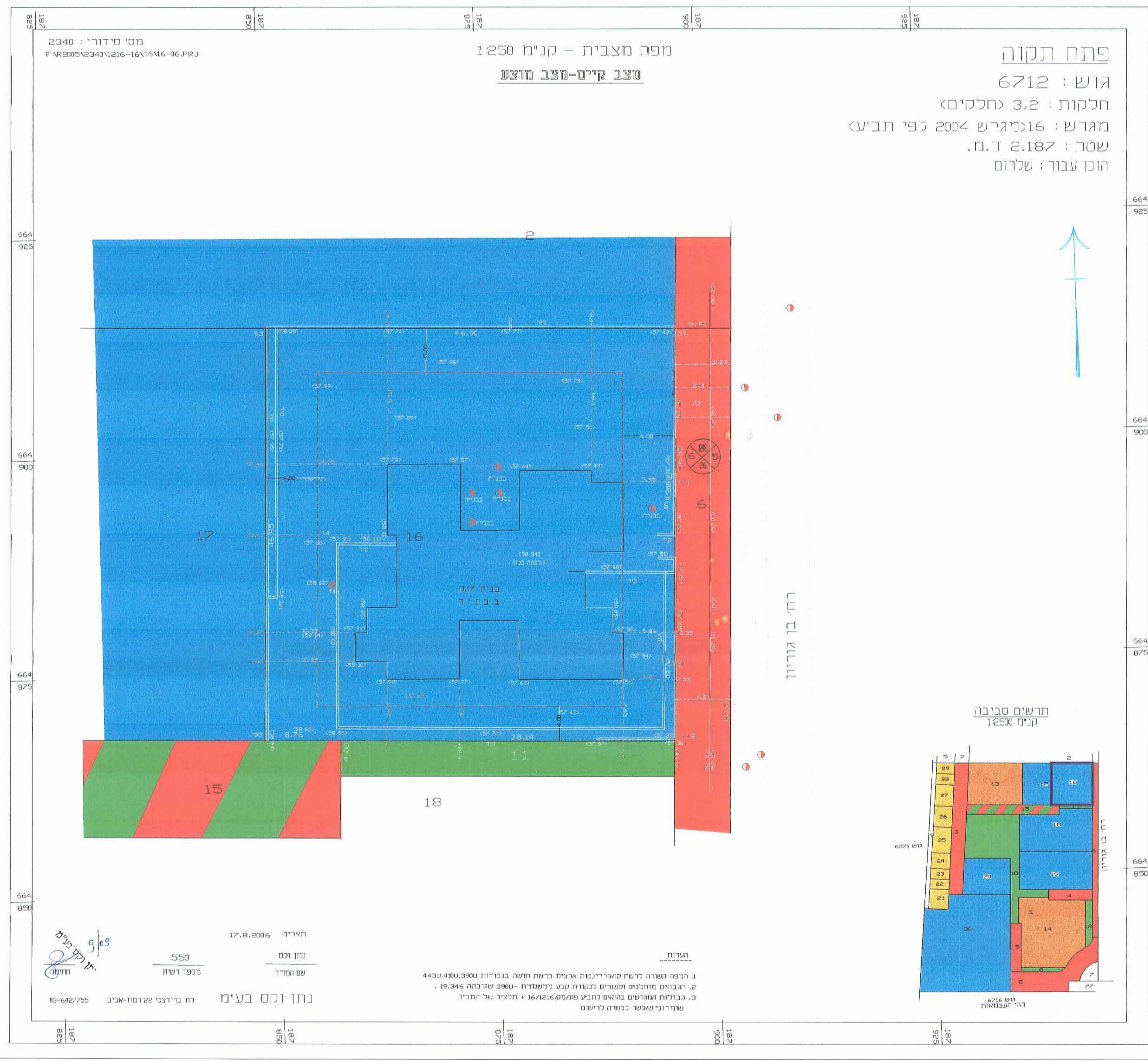

גוש: 6712

חלקות: 3,2 (חלקים)

מגרש: 16 (מגרש 2004 לפי תב"ע)

שטח: 2.187 ד.מ.

הוכן עבור: שלרום



מקרא

- שטח ציבורי פתוח
- אזור מגורים ב'
- דרך קיימת
- שטח לבנייה צמוד
- קו בנין
- גבול תכנית
- גבול גוש
- מס' הדרך
- קו בנין
- רוחב הדרך
- מס' מגרש
- מס' חלקה
- מס' חלקה ישן

תאריך: 17.8.2006
נחו ונס
שם המודד
נתן וקס בע"מ
רח' ברודצקי 22 דמת-אביב
03-6427755

הערות:
1. המפה קשורה לרשת קואורדינטות ארצית ברשת חזשה בנקודות 4430.4100.3900
2. הגבהים מוחלטים ומשורים לנקודת קבע ממסענית - 3900 שגובהה 19.346.
3. גבולות המגרשים בהתאם לחיבוע פת/מק/16/1216 + החיצר של המבין
שומר וני שאושר ככשרה לרישום