

תכנית מסי כס/מק/ו/60/א שינוי לתכנית מתאר מסי כס/ו/60/א

מגרש 192/1 כפר סבא
(22 ע"פ תצ"ר)

תכנית מפורטת בסמכות ועדה מקומית

עיריית כפר סבא
אגף הנדסה
גוף תכנון
15-11-2010

תשריט

איחוד וחלוקה	סמכות ראשית	אופי התכנית
-	ועדה מקומית	תכנית שניתן מכוחה להוציא התרים

מחזור:	מרכז
נפה:	פתח תקווה
מרחב תכנון מקומי:	כפר סבא
רשות מקומית:	כפר סבא
שטח התכנית:	1.862 דונם
קנה מידה:	1:500

משרד הפנים
מחוז מרכז
21.11.2010
נתקבל
תיק מסי

גושים וחלקות בתכנית:

גוש	סוג הגוש	חלקות בשלמותן	חלקי חלקות
6429	מוסדר	-	4:186

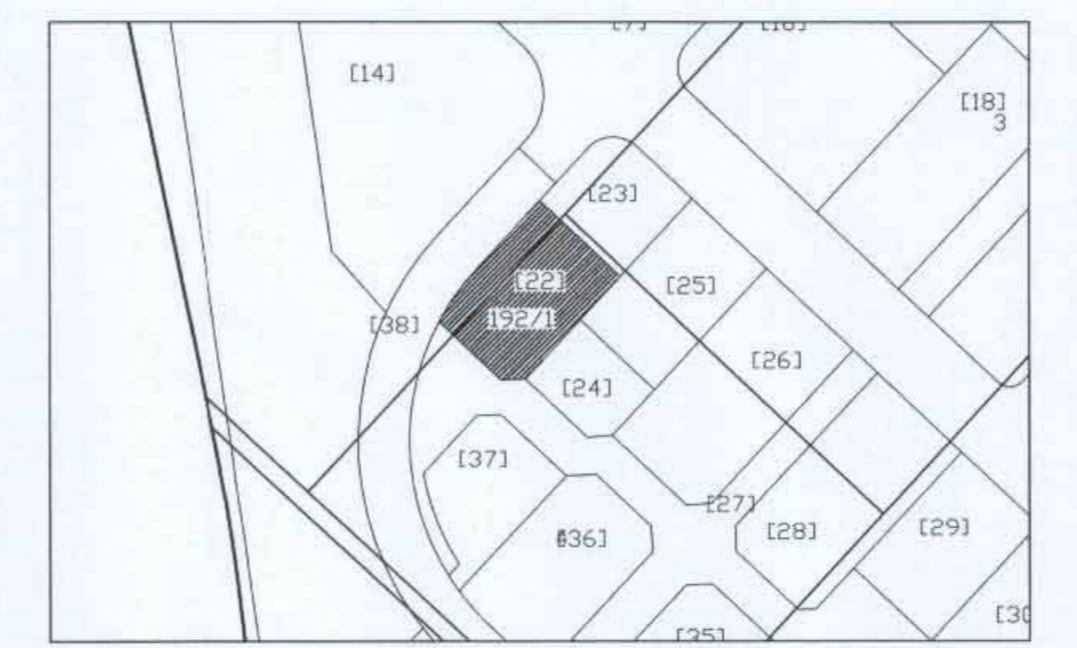
חותמות מוסד התכנון:

ועדה מקומית כפר סבא
אישור תכנית מסי כס/מק/ו/60/א
הועדה המסוימת החליטה לאשר את התכנית
בשיעור מסי 639 כיום 1105/10
הסמך על המועצה המחוקקת

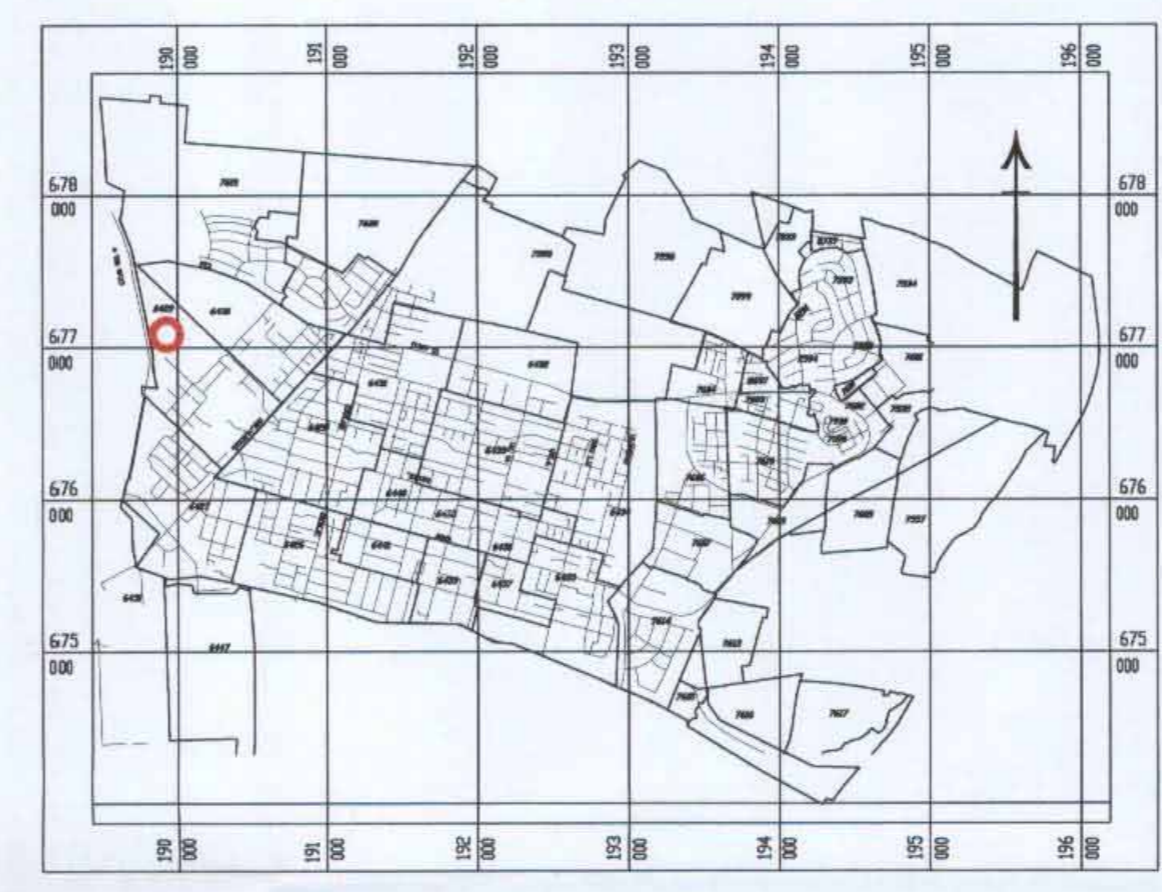
שלב: מתן תוקף מהדורה: 1 תאריך: 11/11/2010

שמות וחתימות:

מגיש התכנית	מ"מ	51119254	מ"מ	יוב בניה ופיתוח בע"מ
בעלי עיני בקרקע	מ"מ	64943434	מ"מ	עיריית כפר סבא
עורך התכנית	מ"מ	4351886	מ"מ	עיריית כפר סבא
מודד	מ"מ	547	מ"מ	ישראליטל



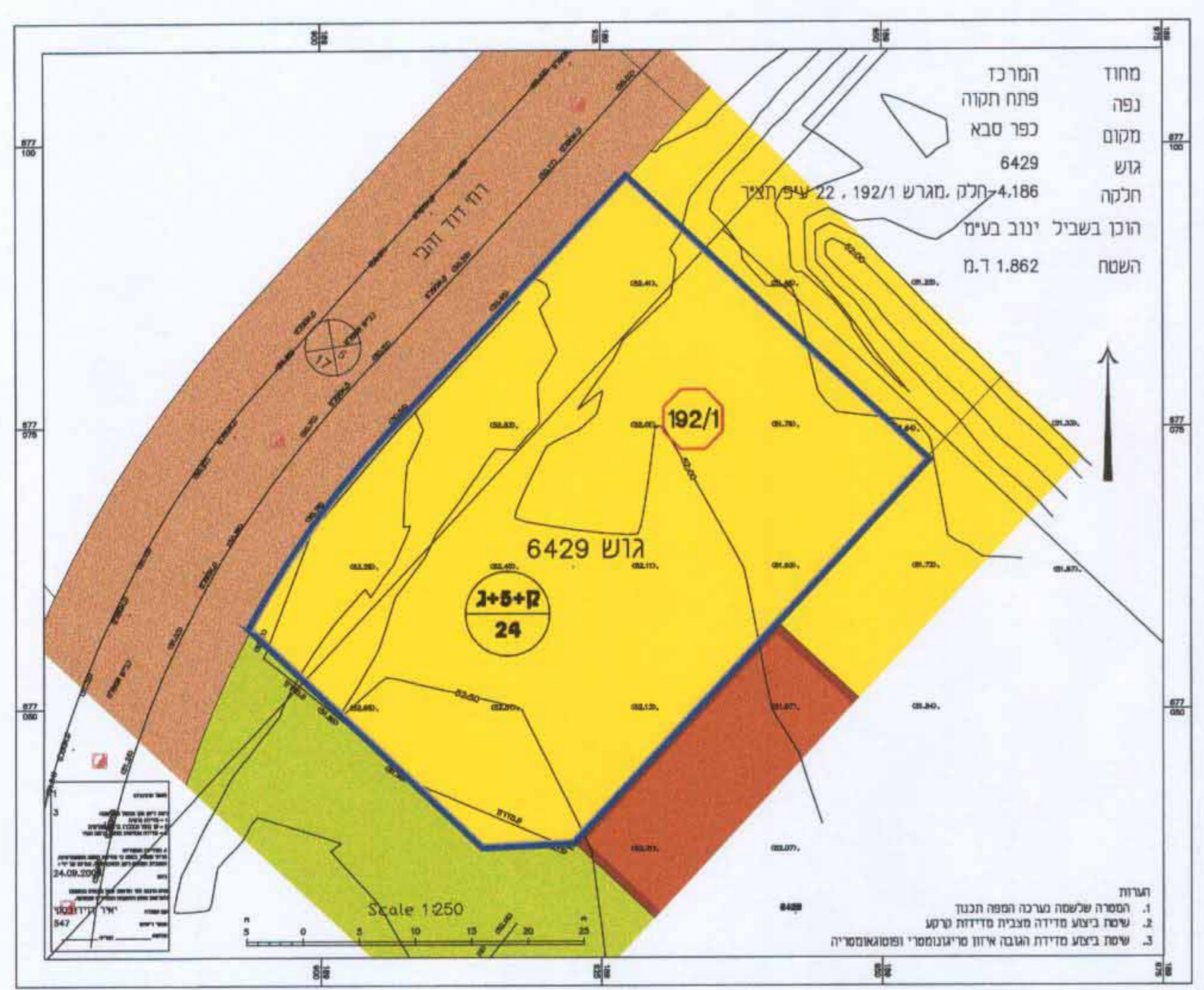
תרשים סביבה קרובה
קני"מ 1:2500



תרשים התמצאות כללית
קני"מ 1:50,000

מקרא מצב מאושר

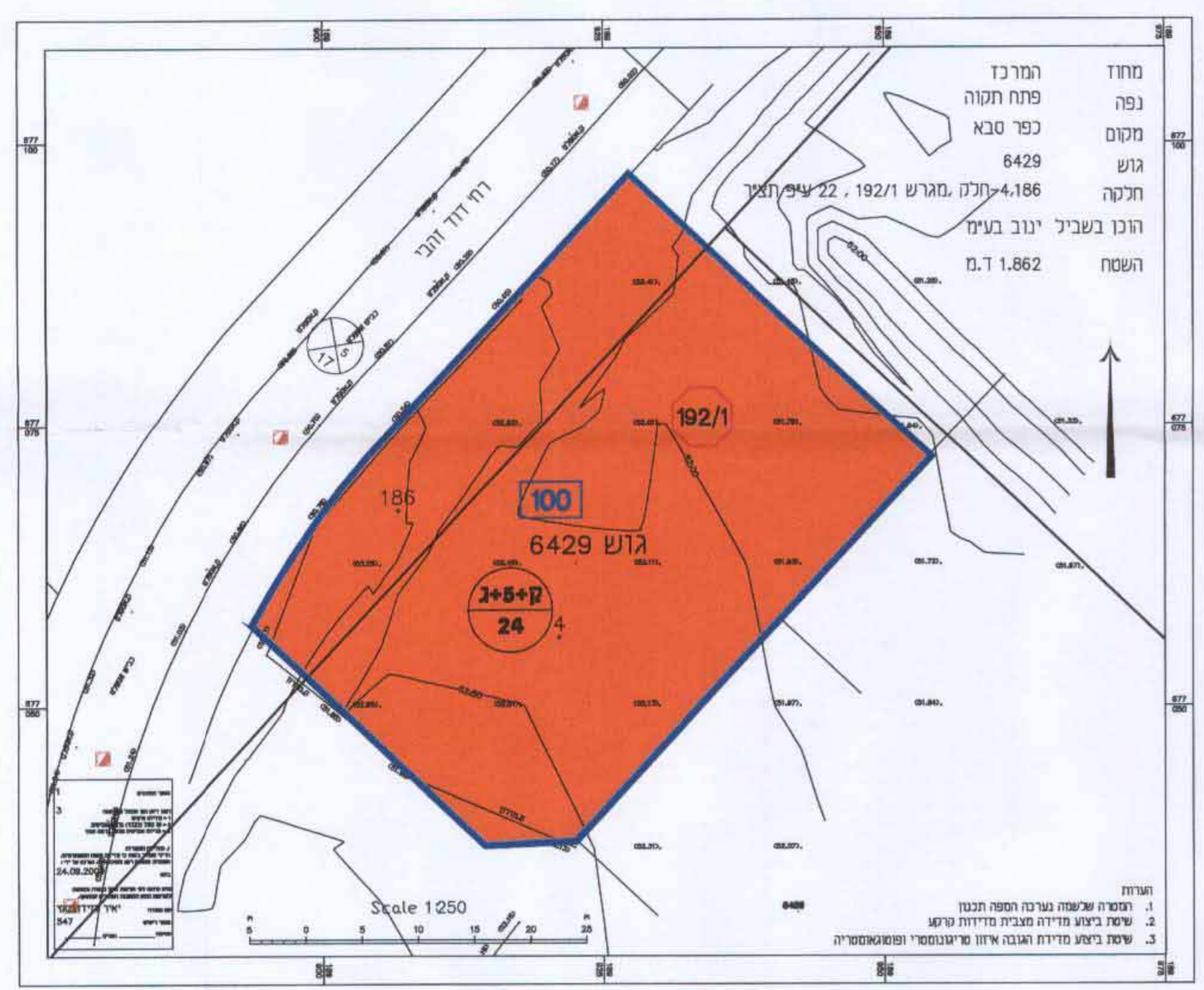
- גבול תכנית לתצוגה
- דרך קיימת
- אזור מגורים ג'
- שטח לבנין ציבורי
- שטח ציבורי פתוח
- מספר מגרש
- מספר חלקה
- מספר הדרך קו בניין רוחב הדרך



מצב מאושר
קני"מ 1:500

מקרא מצב מוצע

- גבול תכנית לתצוגה
- אזור מגורים ג'
- גבול תא שטח
- מספר תא שטח
- מספר חלקה
- גבול חלקה מסי מגרש
- מספר הדרך קו בניין רוחב הדרך



מצב מוצע
קני"מ 1:500