


תכנית מפורטת מסי מסלמקא 2055
חסדרת בניה - מצב קיים- משפי וקנין בית דגן

מחוז: המרכז
נפה: רמלה
מועצה מקומית: בית דגן

שטח התכנית: 1777 מ"ר
קנה מידה: 1:2500, 1:250
גוש: 6069
חלקה: 103



שלב: מתן תוקף
מסי מהדורה: 3
תאריך עידכון: 11/06/09

חותמות מוסד התכנון

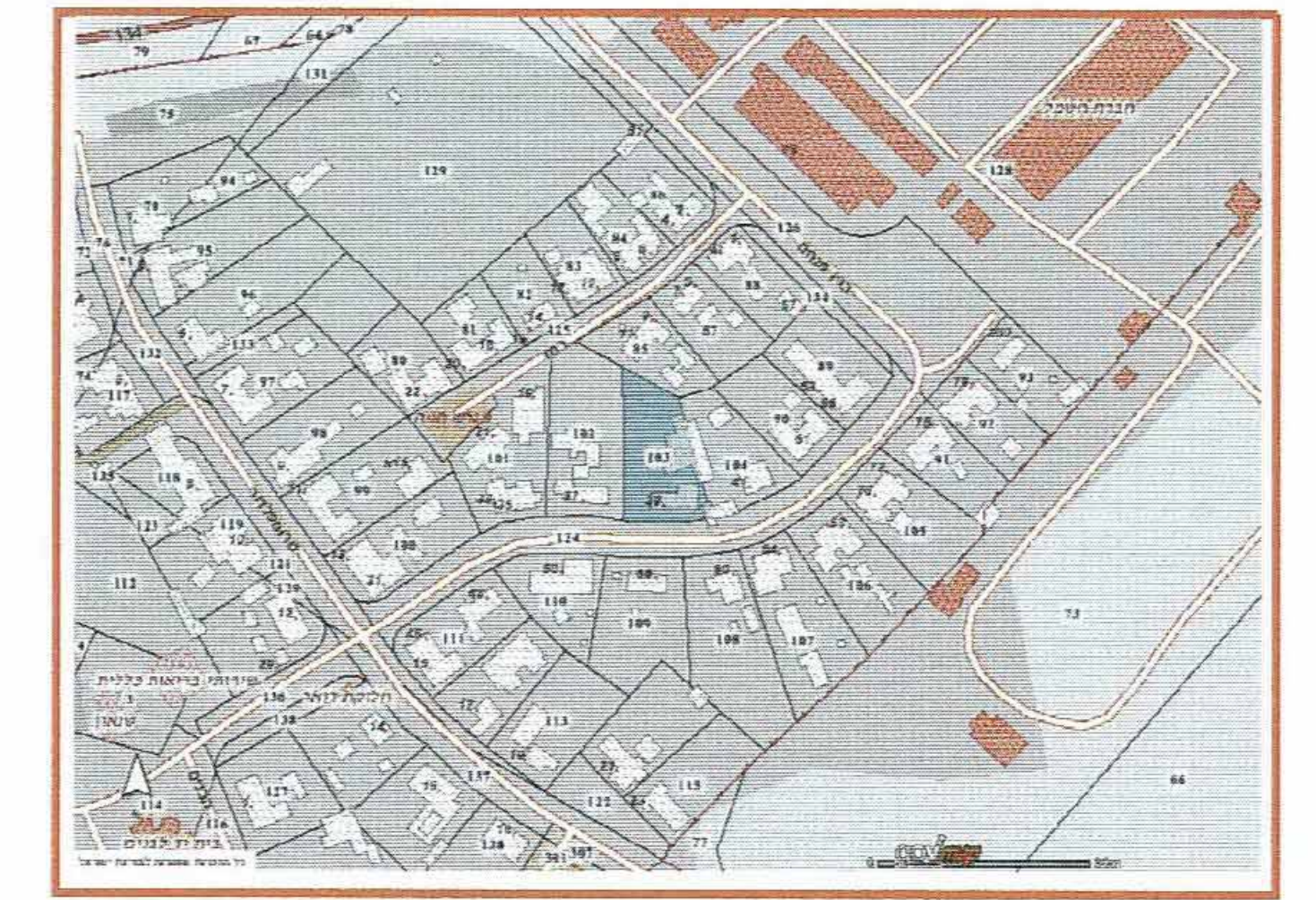
שמות וזחיתמות

תאריך	חתימה	שם ומספר תאגיד/שם רשות מקומית	מספר זהות	שם פרטי ומשפחה	מגיש התכנית
16.11.09	[Signature]	רשות מקומית	62575139	חביב וקנין	מגיש התכנית
		1. מועצה מקומית בית דגן	62575139	חביב וקנין	יזם בפועל
		2. מ.מ.			בעלי עניין בקרקע
15.6.09	[Signature]	אחדות עמואל	023547029	אחדות עמואל	מורד מוסמך
10/10/10	[Signature]	מריס גרידי		מריס גרידי	עורך התכנית

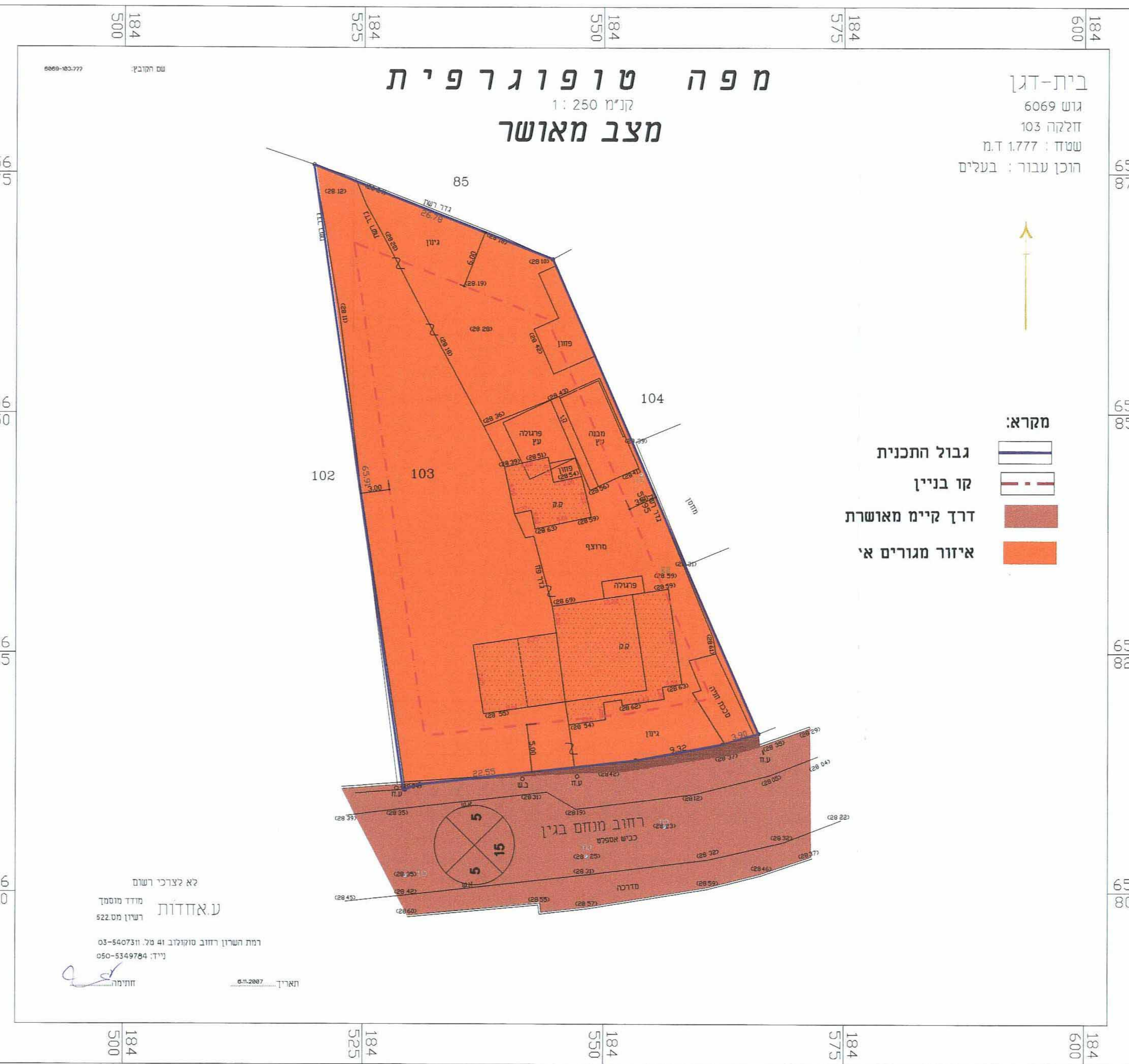
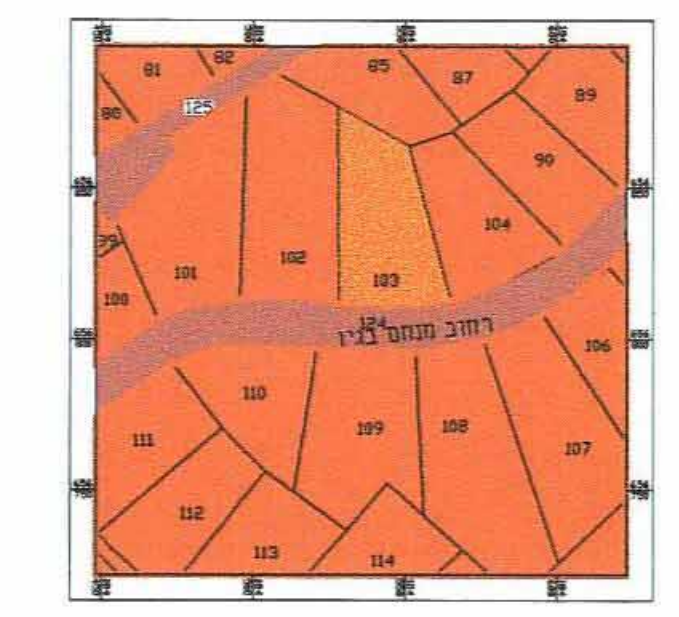
טבלת שטחים

מצב מאושר		מצב מוצע	
יעוד	מ"ר	מ"ר	אחוזים
מגורים אי	1777	מגורים אי	1777

תרשים התמצאות כללית



תרשים סביבה
קנה מידה: 1:2500

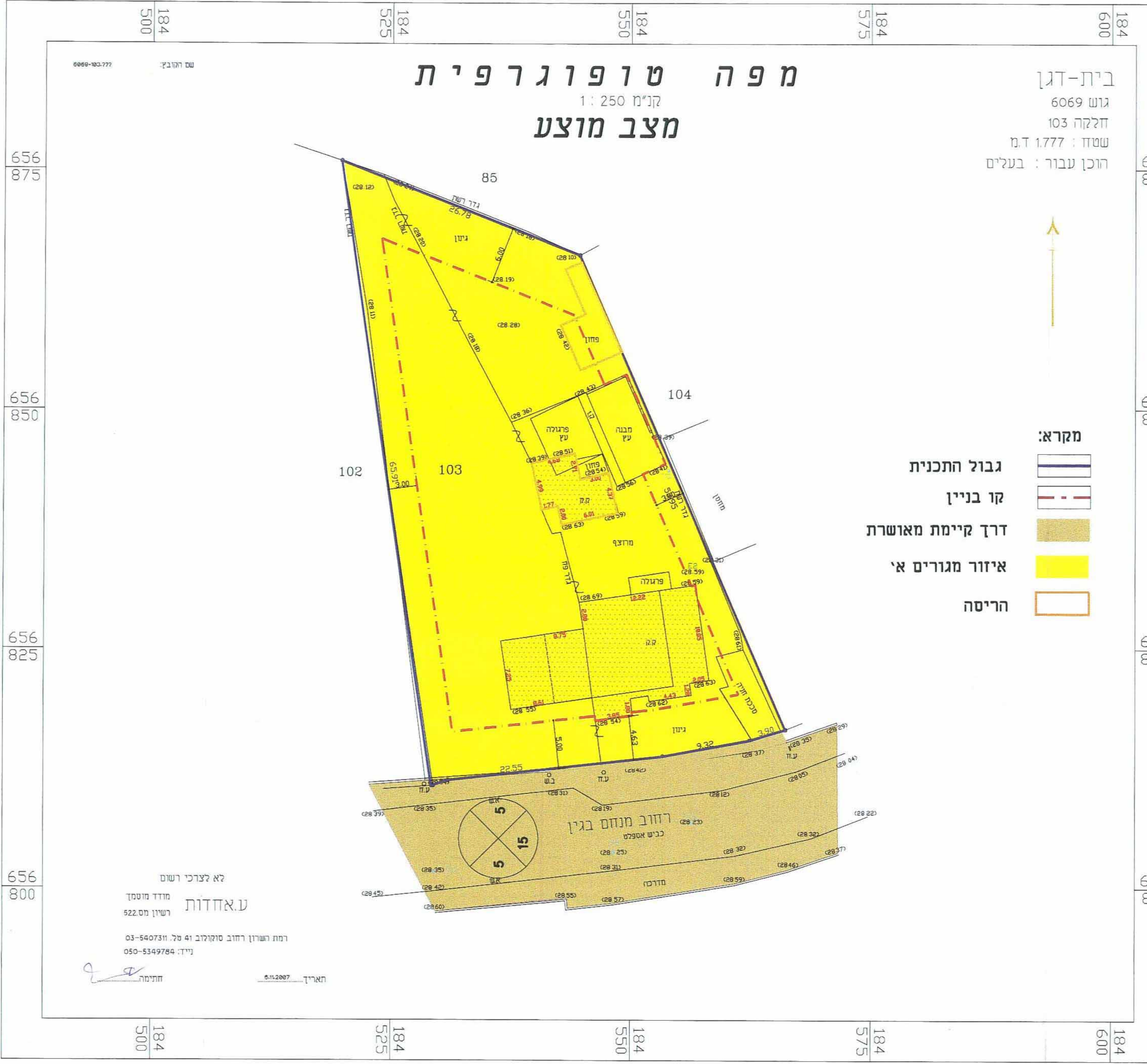


מפה טופוגרפית
קני"מ 1:250
מצב מאושר

בית-דגן
גוש 6069
חלקה 103
שטח: 1.777 ד.מ.
הוכן עבור: בעלים

מקרא:
גבול התכנית
קו בניין
דרך קיים מאושרת
איזור מגורים אי

לא לצרכי רשום
ע.א.א.א.א.א.
רמת הרצון רחוב סוקולוב 41 טל: 03-540731
י"ד: 050-5349784
חתימה: [Signature]



מפה טופוגרפית
קני"מ 1:250
מצב מוצע

בית-דגן
גוש 6069
חלקה 103
שטח: 1.777 ד.מ.
הוכן עבור: בעלים

מקרא:
גבול התכנית
קו בניין
דרך קיימת מאושרת
איזור מגורים אי
הריסה

לא לצרכי רשום
ע.א.א.א.א.א.
רמת הרצון רחוב סוקולוב 41 טל: 03-540731
י"ד: 050-5349784
חתימה: [Signature]