תכנית מתאר מסי רנ\48

רחי קתרוס 29 -ראש העין

תכנית מתאר מפורטת

תשריט

איחוד וחלוקה	סמכות ראשית	אופי תכנית
-	ועדה מחוזית	תכנית שניתן מכוחה להוציא היתרים

מחוז : מרכז

מרחב תכנון מקומי : ראש העין

רשות מקומית : ראש העין

שטח התכנית : 557 מ"ר

קנה מידה: 1 : 250

גושים וחלקות בתכנית:

גוש	סוג הגוש	חלקות בשלמותן	חלקי חלקות	מגרש
5486	מוסדר	22	-	102

הזדמנות מוסד התכנון :

שלב: מתן תוקף מהדורה : 1 תאריך : 09/11/11

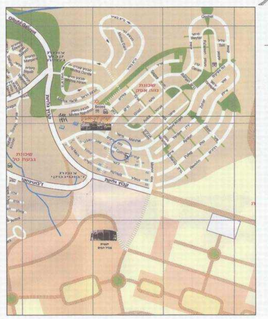

תרשים התמצאות כללית
קנ"מ 1 : 10,000

תרשים סביבה קנ"מ 1 : 2500

שמות וחתימות :

יזום התכנית	שם: רחוב קתרוס 29 -ראש העין כתובת:	טלפון: 03-6336640 פקס: 054-4212363	חתימה:
	שם: רחובאוס עופר		חתימה:
מגיש התכנית	שם: רחוב קתרוס 29 -ראש העין כתובת:	טלפון: 03-6336640 פקס: 054-4212363	חתימה:
	שם: רחובאוס עופר		חתימה:
בעל הזכויות בקרקע	שם: מנהל מקרקעי ישראל כתובת:	טלפון: פקס:	חתימה:
	שם:		חתימה:
עורך התכנית	שם: סמוב שאול שם: אדריכלי ומתכנני ערים כתובת: שפרוטמן 5 פתח תקוה	טלפון: 03-9345876 פקס: 03-9342136	חתימה:
	שם: ארזרחי מיכל כתובת: רח' ריינס 57 פתח תקוה	טלפון: 050-6488485 פקס: 03-9044026	חתימה:
מודד	שם: ליפמן לאוניד כתובת: ת.ד. 9312 פתח תקוה 49193	טלפון: 03-9310021 פקס:	חתימה:

23.11.2011

טבלת שטחים :

מצב מאושר				מצב מוצע			
ייעוד		במ"ר	ב- %	ייעוד		במ"ר	ב- %
מגורים א'	(*)	557	100	מגורים א'		557	100
סה"כ		557	100	סה"כ		557	100

(*) ייעוד שלא שפיר מבאית

מצב מאושר 1:250

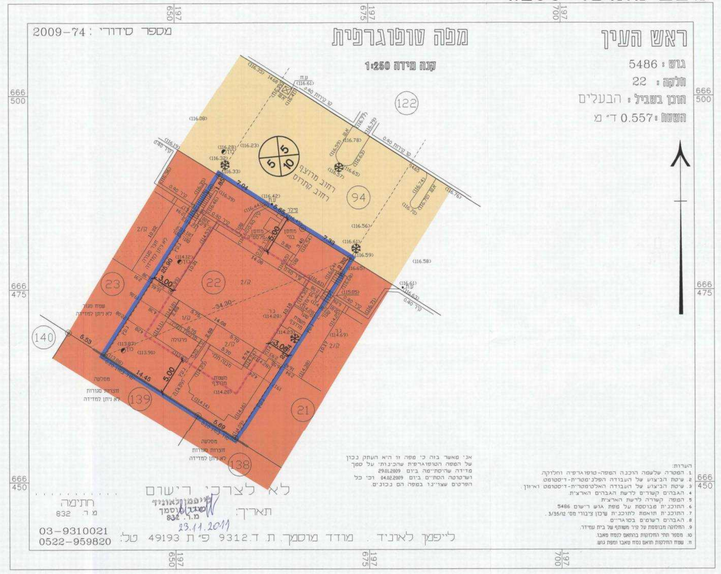

מקרא מצב מאושר

- גבול התכנית
- קו בנין
- דרך מאושרת
- מגורים א'
- מספר הדרך / קו בניין / רוחב הדרך

מצב מוצע 1:250

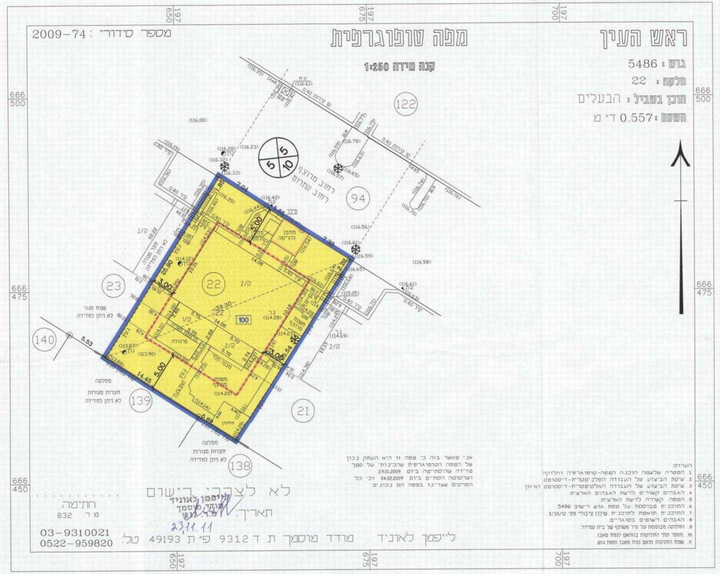

מקרא מצב מוצע

- גבול התכנית
- קו בנין
- מגורים א'
- לתריסה
- גבול תא שטח ומספרו
- מספר הדרך / קו בניין / רוחב הדרך