

עיריית נתניה
מחוז חיפה
תחסיני 8/552
27.12.2010
46081

תכנית מס' נת/552\48

מגורים ברחוב יואל סולומון נתניה

תכנית מפורטת

תשריט

משרד הפנים
מחוז מרכז
10.01.2011
תיק מס' נתקבל

איחוד וחלוקה	מסכות ראשית	אופי התכנית
ועדה מחוזית	תכנית שיתוף מכוחה לרשימת התורים	

מחוז: מרכז
מרחב תכנון מקומי: נתניה
רשות מקומית: נתניה
שטח התכנית: 3,040 דונם
קנה מידה: 1 : 500

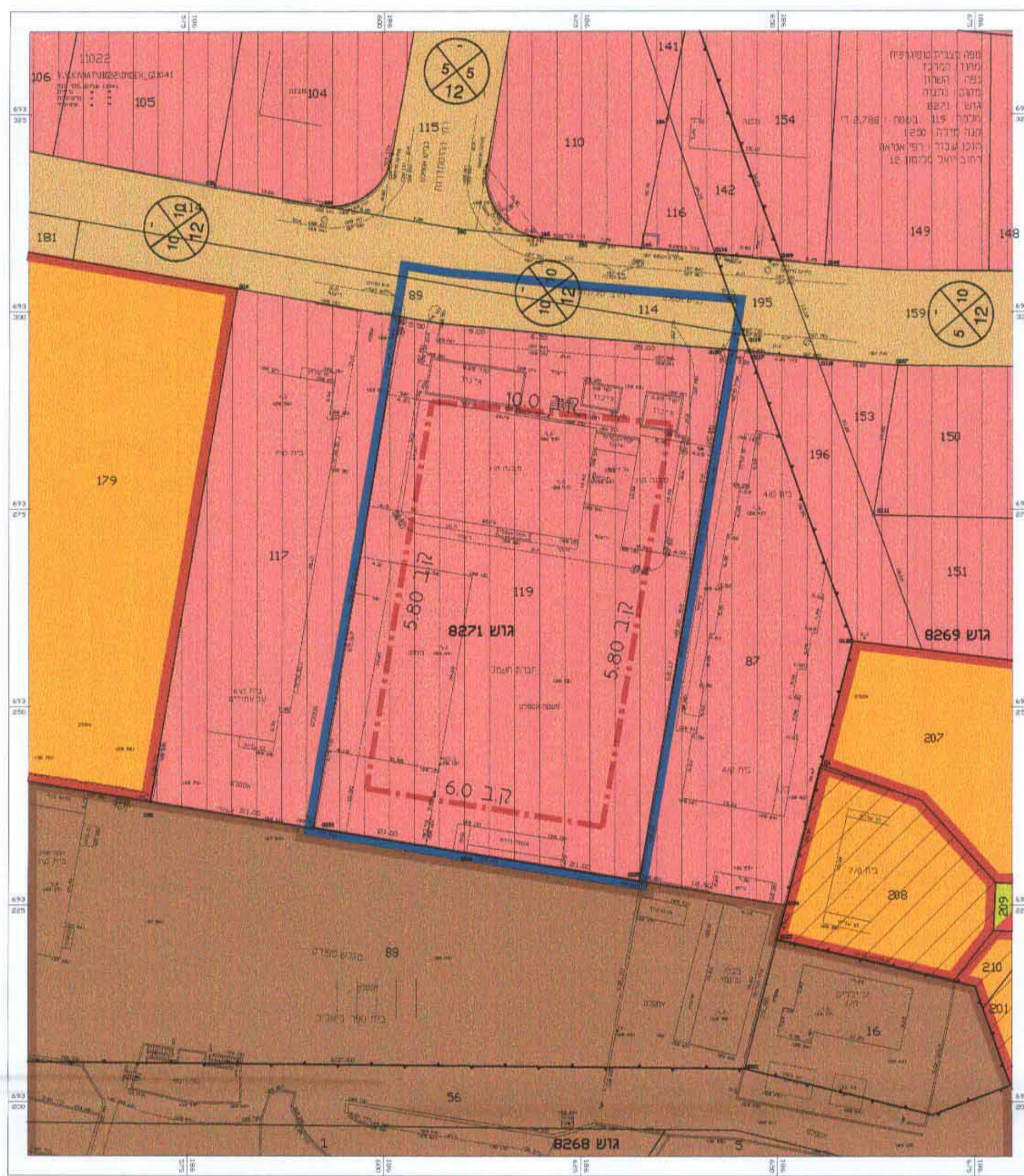
גושים וחלקות בתכנית:

גוש	סוג הגוש	חלקות בשלמותן	חלקי חלקות	מגוש
8271	מסדר	119	114 - 89	

חותמות מוסד התכנון:
 חוק התכנון והבניה תשנ"ב - 1965
 הועדה המחוזית לתכנון ולבניה נתניה
 יום: 27.12.2010
 בישורת מס' 47
 חתום: [Signature]
 ממונה: [Signature]

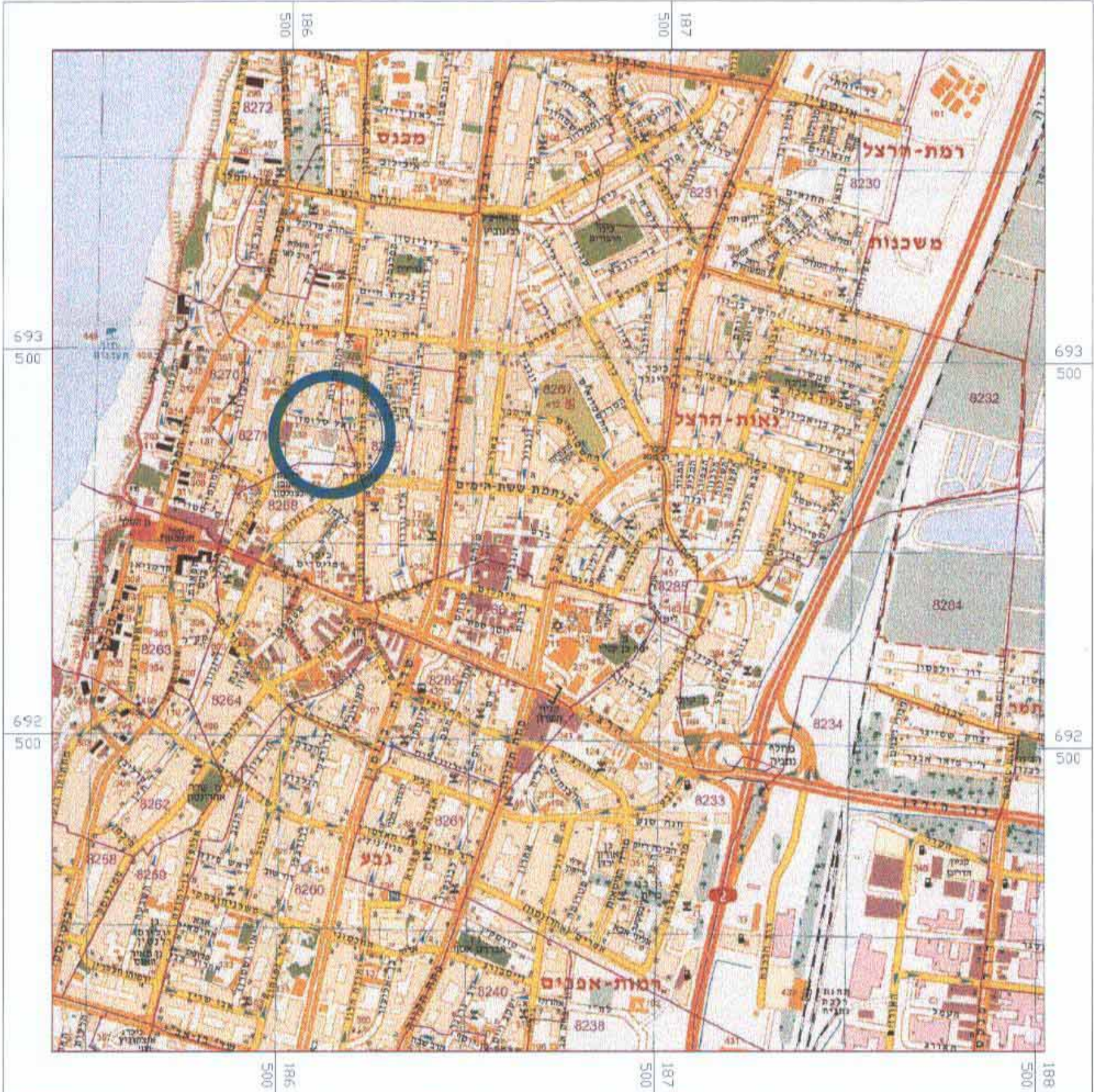
משרד הפנים מחוז המרכז:
 משרד הפנים מחוז המרכז
 תאריך: 27.12.2010
 חתום: [Signature]

שלב: מילוי תנאים למתן חוקף מחזורי: 1 | תאריך: 23/12/2010



מקרא מצב מאושר

- גבול התכנית
- קו בנין
- דרך מאושרת
- מגורים ה' עפ"י נת/1000/ש/ו
- מגורים ב' עפ"י נת/1000/ש/ו
- מגורים ד' עפ"י נת/1000/ש/ו
- ש.צ.פ
- ש.ב.צ
- אזור מגורים מיוחד עפ"י נת/548/א' עפ"י נת/552/23
- חזית מסודרת עפ"י נת/548/א'
- דרך משולבת
- מספר הדרך קו בנין רוחב הדרך
- מספר חלקה גבול גוש



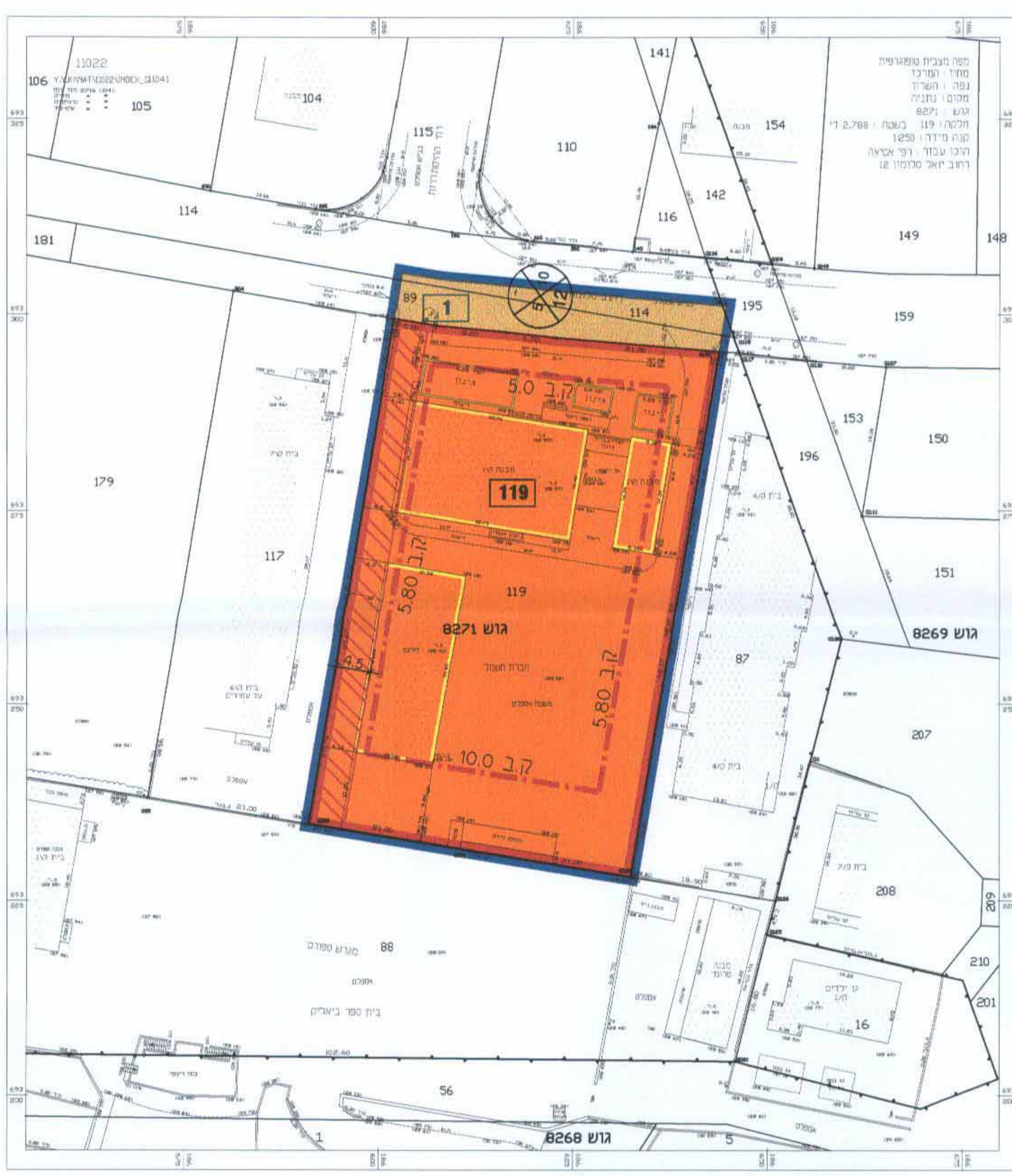
תרשים התמצאות כללי

קנ"מ 1 : 12500

מצב מאושר

קנ"מ 1 : 500

23/12/2010
 משרד הפנים מחוז המרכז
 תאריך: 23/12/2010
 חתום: [Signature]



מקרא מצב מוצע

- גבול התכנית
- קו בנין
- מגורים ד'
- דרך מאושרת
- זיקת הגאה למעבר רגלי
- מבנה להריסה
- גבול תא שטח ומספרו
- מספר הדרך קו בנין רוחב הדרך
- מספר חלקה גבול גוש



תרשים סביבה

קנ"מ 1:5000

שמות וחתימות:

יוזם התכנית	ריואל נתניה בנייה ח.פ. 51403571
מגיש התכנית	ריואל נתניה בנייה ח.פ. 51403571
בעל חכיויות בקרקע	ריואל נתניה בנייה ח.פ. 51403571
עורך התכנית	גבי טטרן הישראלי ח.פ. 22254
מועד	ירון מודן מוסטן וקומפני ח.פ. 42403

טבלת שטחים:

מצב מאושר	מצב מוצע
יעוד	יעוד
מגורים ה'	מגורים ד'
דרך קיימת	דרך קיימת
סה"כ	סה"כ
100	3,040