תכנית מס' נת/מק/760\26

קונדיטוריה אלי - רחוב דגניה

תוכנית מפורטת

תשריט

איזורי וזכלוקח	סמכות ראשית	אופי התכנית
–	ועדה מקומית	תכנית שניתן מכוחה להוציא היתרים

מחוז : מרכז

מרחב תכנון מקומי : נתניה

רשות מקומית : נתניה

שטח התכנית : 2046 מ"ר

קנה מידה: 1 : 500

גושים וחלקות בתכנית:

גוש	סוג הגוש	חלקות בשלמותן	חלקי חלקות
8235	מוסדר	106	–

שלב: מתן תוקף מהדורה : 1 תאריך : 30.12.2010

זוחתמות מוסד התכנון :

שמות וזתימות :

מגיש התכנית	שם:	אסתר ורחמים זרוע	חתימה:
	כתובת:	רח' סוקולוב 44 – נתניה	
	טלפון:	09-8628872	חותמת:
היזם בפועל	שם:	אסתר ורחמים זרוע	חתימה:
	כתובת:	רח' סוקולוב 44 – נתניה	
	טלפון:	09-8628872	חותמת:
בעל הזכויות בקרקע	שם:	אסתר ורחמים זרוע ואחרים	חתימה:
	כתובת:	רח' סוקולוב 44 – נתניה	
	טלפון:	09-8628872	חותמת:
עורך התכנית	שם:	מיכאל אפשטיין אדריכלים	חתימה:
	כתובת:	רח' ברנר 10 – נתניה	
	טלפון:	09-8324882 פקס: 09-8324882	
	דוא"ל:	mepporo@zahav.net.il	
מודד	שם:	מדדי השרון בע"מ	חתימה:
	כתובת:	רח' שמעון חפר 69 – נתניה	
	טלפון:	09-8622396 נייד: 09-8611444	
	דוא"ל:	ben-avi@bezeqint.net	

הריני מצהיר/ה בזאת כי מדידת המפה המפורטת/מצבית המהווה רקע לתכנית זו, נערכה על ידי ביום 27/11/09 והיא הוכנה לפי הוראות נוהל מבאית ובהתאם להוראות החוזק ולחוזות המדידים שבתוקף.

דיוק הפנ והכוזל התקבסטר : מדידה גרפית/מצו כחול (בלבבי) ברמה אביסיות/

מדידה אביסיות מלאה ברמת תצר (כולל הפנ והכוזל)

שם המודד: מני רשלין חתימה: תאריך:

מ.ר. 619

רח' שמעון חפר 69 נתניה

טל: 09-8644482

מפת התמצאות

קנ"מ 1:20000

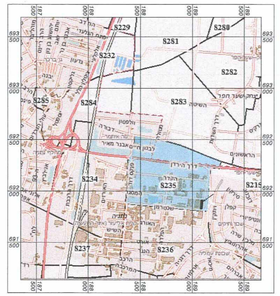

תרשים סביבה

קנ"מ 1:2500

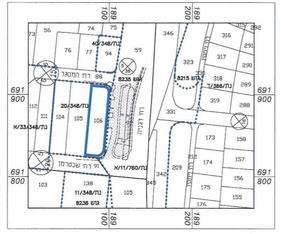

מקרא
מצב מאושר

- גבול התכנית
- גבול תכנית תקפה
- קו בניין
- דרך מאושרת
- חניה ציבורית
- תעשייה
- בניין קיים
- 106 מספר מגרש/חלקה
- מספר הדרך / קו בניין / רוחב הדרך

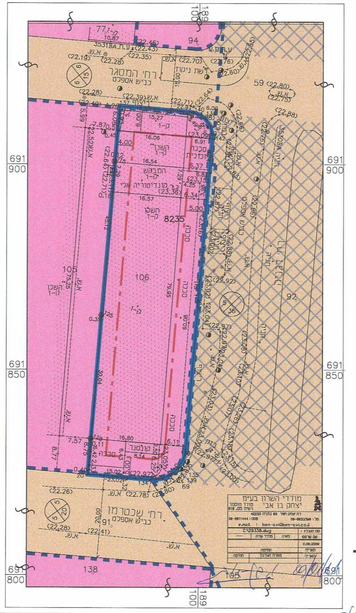

מצב מאושר

קנה מידה 1:500

מקרא
מצב מוצע

- גבול התכנית
- קו בניין
- להריסה
- תעשייה
- בניין קיים
- 106 מספר חא שטח
- מספר הדרך / קו בניין / רוחב הדרך

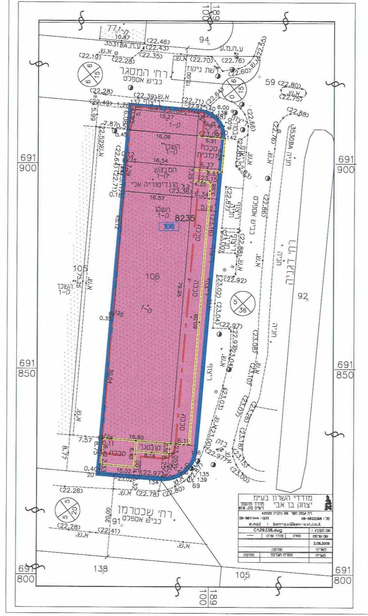

מצב מוצע

קנה מידה 1:500