

תכנית מס' נז/מק/33/314

תכנית מתאר מקומית הכוללת הוראות של תכנית מפורטת

תשריט

| איחוד וחלוקה | סמכות ראשית | אופי התכנית |
|--------------|-------------|------------------------------|
| - | תעדה מקומית | תכנית ענף סמכות כדארי ודתיים |

| | |
|--------------------|---------|
| מחוז : | מרכז |
| מרחב חכנון מקומי : | עמק לוד |
| רשות מקומית : | עמק לוד |
| שטח התכנית : | 581 מ"ר |
| קנה מידה: | 1 : 250 |

נושאים וחלקות בתכנית:

| נוש | סוג הנוש | חלקות בשלמותן | חלקי חלקות |
|------|----------|---------------|------------|
| 6797 | מסודר | 59 | |

חותמות מוסד התכנית:

תעודת תכנית יתכנון ובניה עסק לוד
29-04-2009
התקבל

עמק לוד
מנהל תכנון ובניה
עמק לוד
29-04-2009

מנהל תכנון ובניה
עמק לוד
29-04-2009

שלב: הפקדה מהדורה : 1 תאריך : 24/5/09

שמות וחתימות:

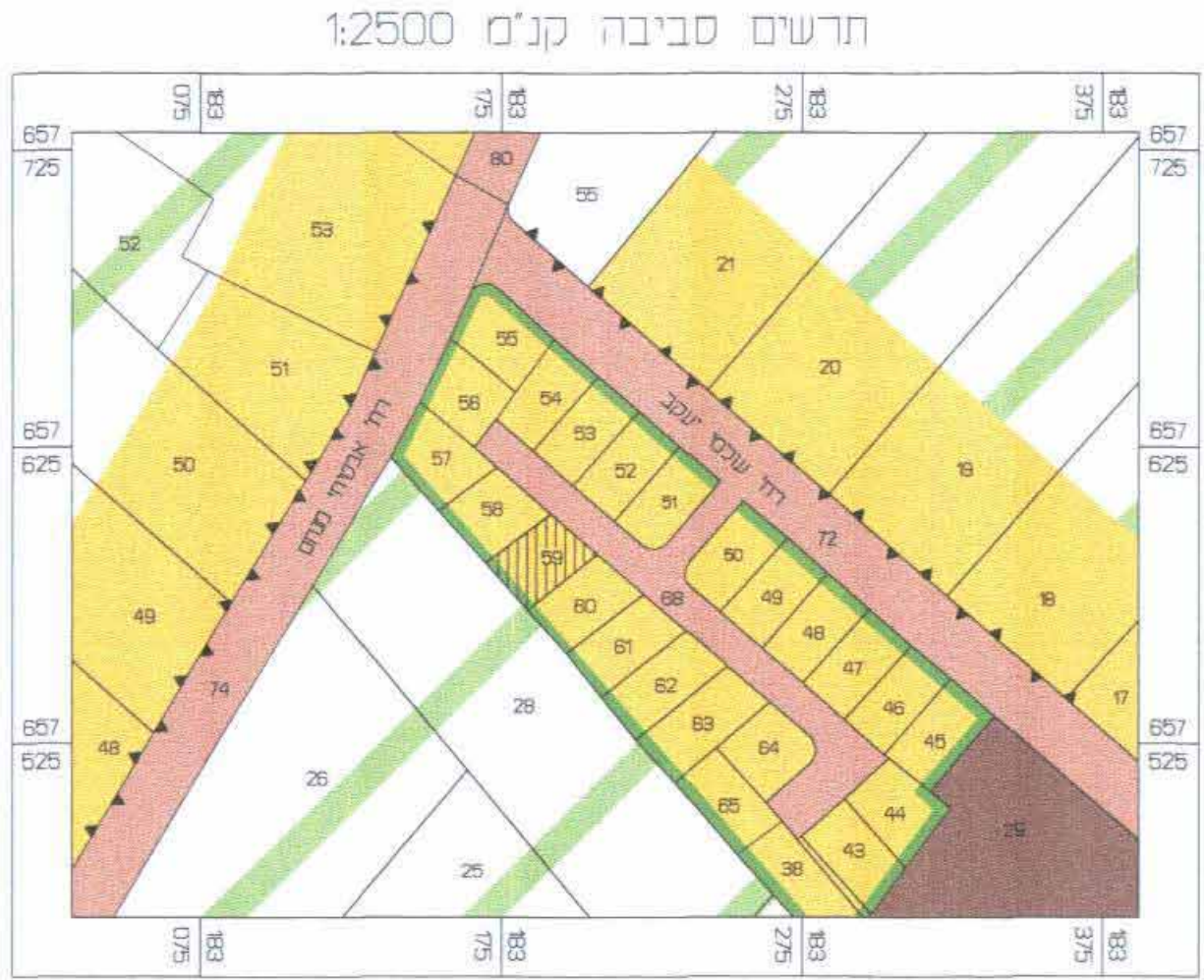
| | |
|-------------------|--|
| יוזם התכנית | כ"א עזרא שנת ה'תשס"ט 03-5575622 |
| מניח התכנית | כ"א עזרא שנת ה'תשס"ט 03-5575622 |
| בעל הזכויות בקרקע | פרויקט ישראלי דרך מנחם בגין 125 ת"א 03-7632704 03-7632704 |
| עורך התכנית | אורנה יאיר סגל דרך הרכס 7 ת"א 03-6918040 03-6918030 |
| מועד | ר' יונס - מ. מ. סגל עיריית סקודה 30025 ת"ד, 322 077-3388058 077-3388058 |

מנהל תכנון ובניה עמק לוד

עמק לוד

מקרא מצב מאושר

- גבול התכנית
- קו בנין
- מגורים מעק עזר
- מספר הדרך
- קו בנין
- רוחב הדרך



תרשים סביבה קנ"מ 15000

| | |
|--------|-----------|
| מחוז : | מרכז |
| נפה : | רמלה |
| מקום : | עמק השבעה |
| גוש : | 6797 |
| חלקה : | 59 |
| מגרש : | 216 |
| שטח : | 0/591 ד' |

הוכן עבור : הבעלים

כ"א נצרכי רישום

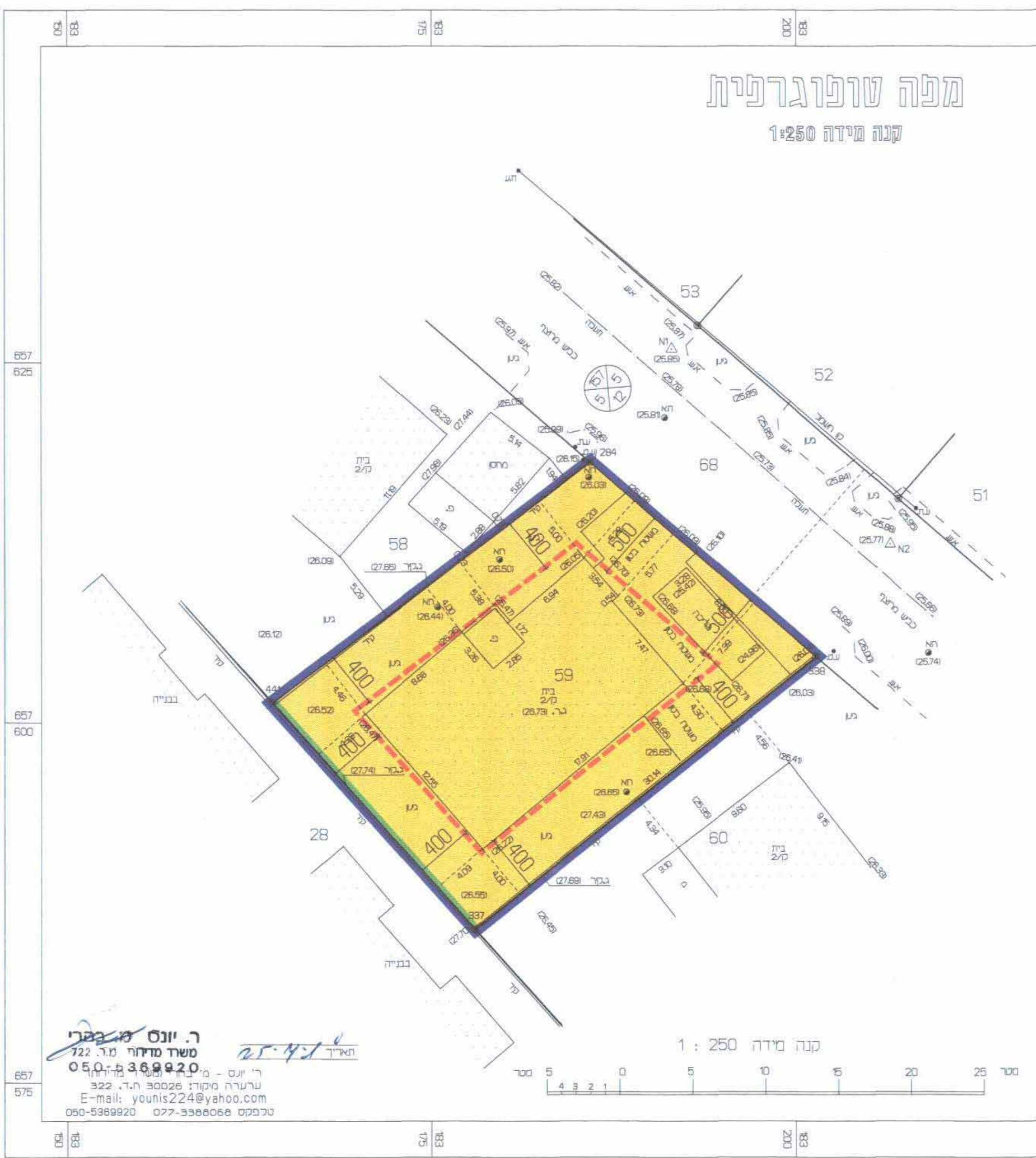
- הערות :
- תוכנית שרים מסודרת ב"ר/ס"ג 1 ב"ר/ס"ג
- השרים מוגדרים כבעלים מסוימים
- הבעלים רשום ומחויבים למסלול על נסד"ת 875



מצב מאושר קנ"מ 1250

מקרא מצב מוצע

- גבול התכנית
- קו בנין
- קו בנין כביסה
- מגורים מעק עזר
- מספר הדרך
- קו בנין
- רוחב הדרך



ר' יונס - מ. מ. סגל
משרד תכנון ובניה
050-5369920
עיריית סקודה 30025 ת"ד, 322
E-mail: younis224@yahoo.com
טלפקס 077-3388058

מצב מוצע קנ"מ 1250

מפה טופוגרפית

קנה מידה 1:250

| | |
|--------|-----------|
| מחוז : | מרכז |
| נפה : | רמלה |
| מקום : | עמק השבעה |
| גוש : | 6797 |
| חלקה : | 59 |
| מגרש : | 216 |
| שטח : | 0/591 ד' |

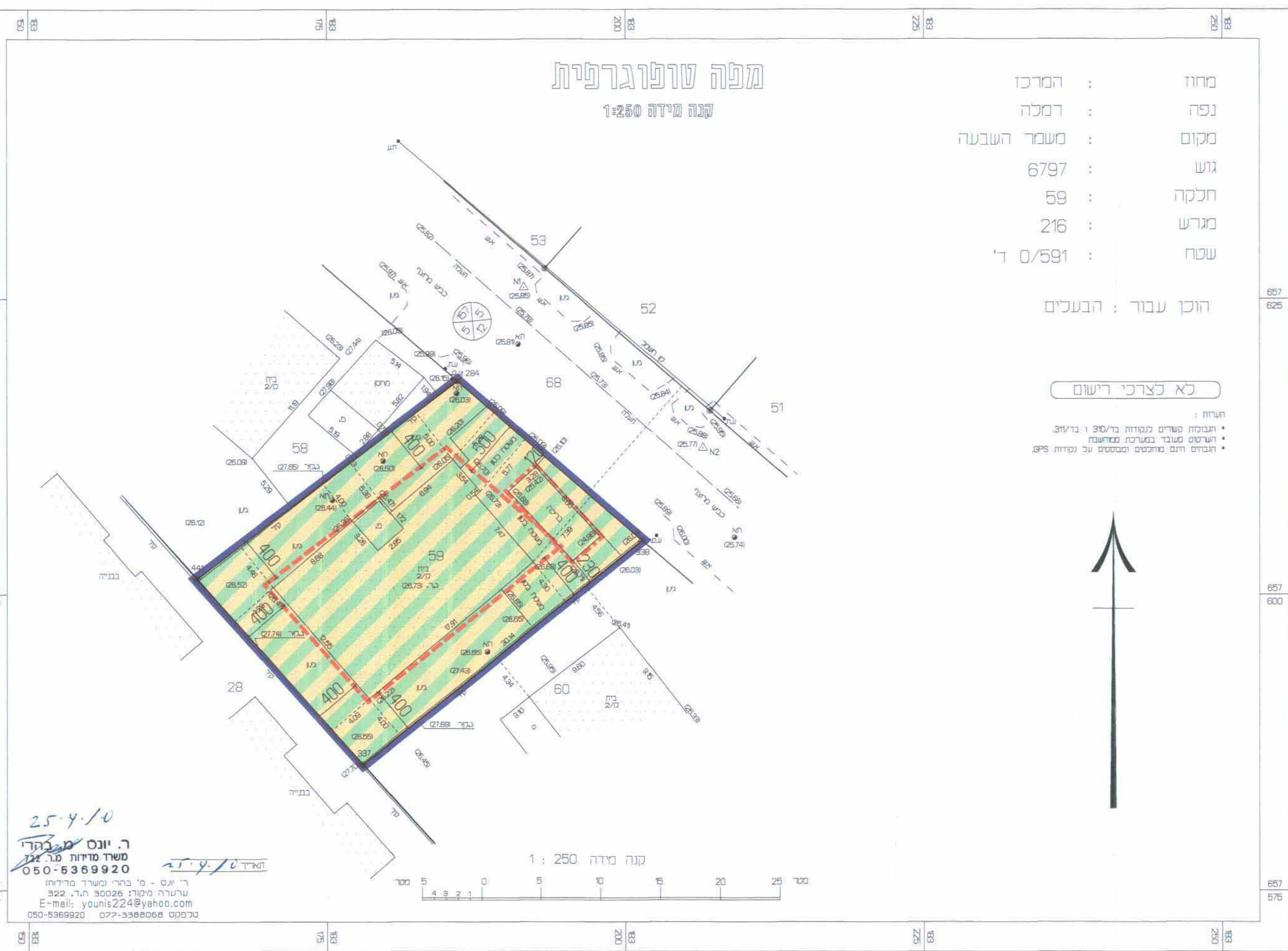
הוכן עבור : הבעלים

כ"א נצרכי רישום

- הערות :
- תוכנית שרים מסודרת ב"ר/ס"ג 1 ב"ר/ס"ג
- השרים מוגדרים כבעלים מסוימים
- הבעלים רשום ומחויבים למסלול על נסד"ת 875



מצב מוצע קנ"מ 1250



ר' יונס - מ. מ. סגל
משרד תכנון ובניה
050-5369920
עיריית סקודה 30025 ת"ד, 322
E-mail: younis224@yahoo.com
טלפקס 077-3388058

מצב מוצע קנ"מ 1250