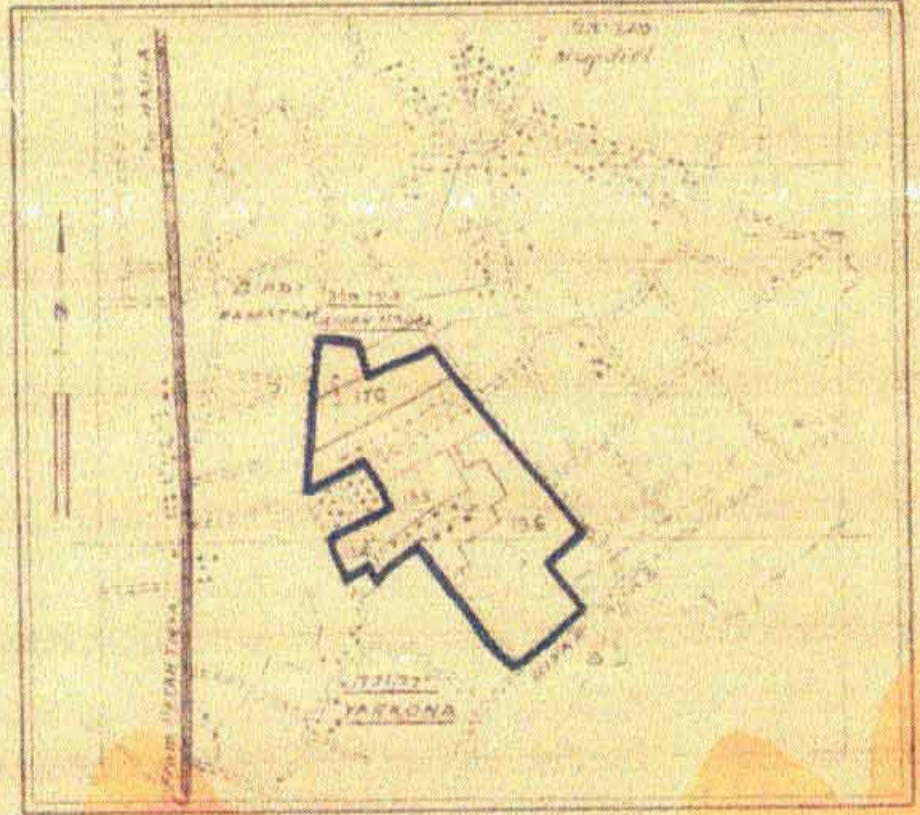


PLAN of DETAILED T.P. SCHEME no. תכנית מפורטת מס' 18.1.48  
 REGIONAL TOWN PLANNING AREA שטח בנין ערים גלילי  
 DISTRICT: LYDDA מחוז: לוד  
 S/DISTRICT: JAFFA נפות: יפו  
 VILLAGE: KEFAR MALAL & YARKONA הכפר: כפר מלל זירקונה  
 BLOCKS: 6448, 6449 גוש: 6449, 6448  
 PARCELS: 170, 134-136 חלקות: 170, 134-136  
 AREA of SCHEME: DNMS. 247,697 דונם: דונם  
 LAND OWNER: בעל הקרקע: *18.1.48*  
 KEREN KAYEMETH LEISRAEL LTD. קרן קיימת לישראל בע"מ  
 ADDRESS: JERUSALEM P.O.B. 283 הכתובת: ירושלים ת.ד. 283  
 PROMOTER: בעל ההצעה: גני עם  
 GANEI AM  
 DATE: AUGUST 1946 תאריך: אוגוסט 1946

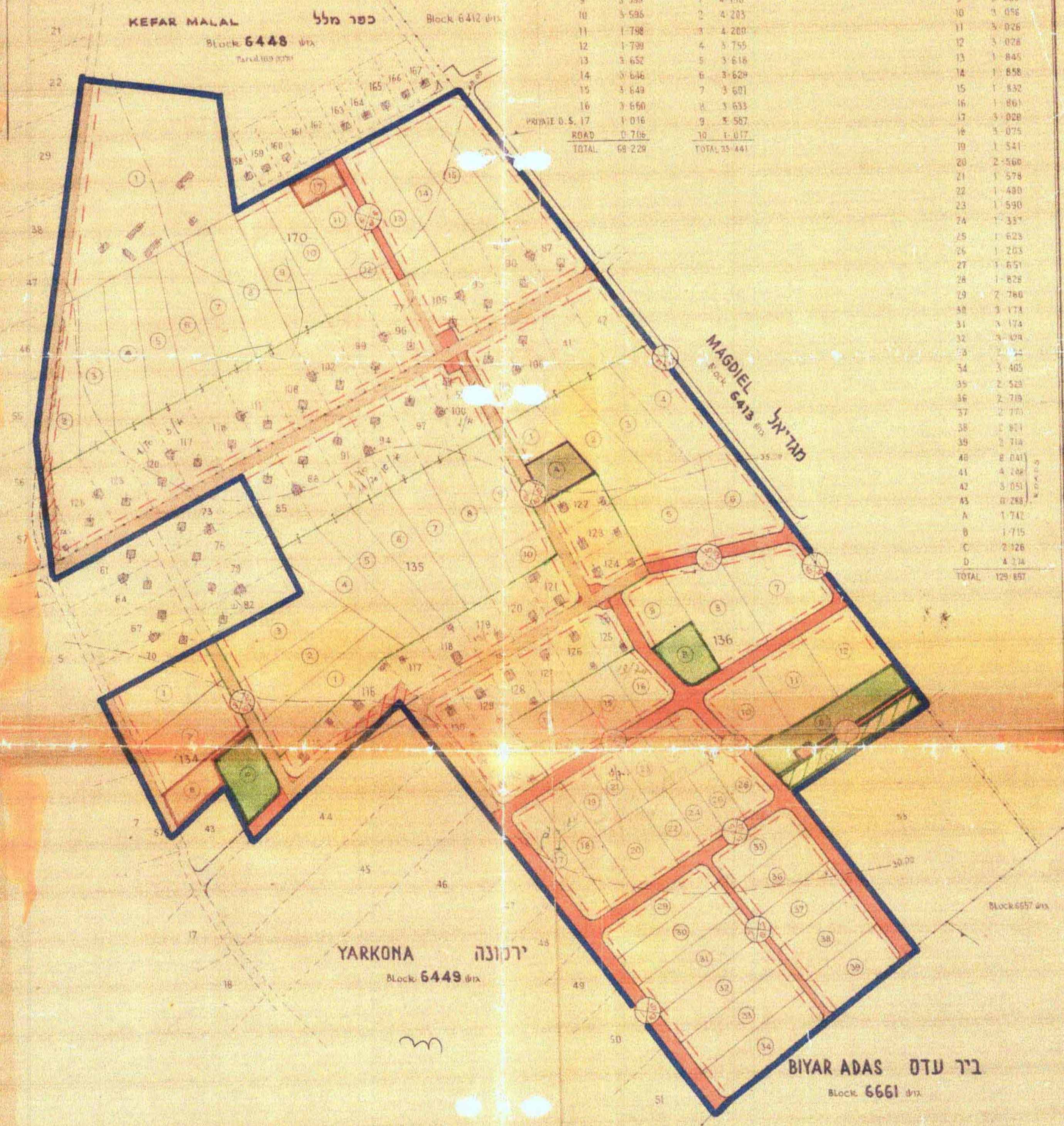



KEY PLAN  
SCALE 1/20,000

LEGEND	באורים
BOUNDARY OF SCHEME	גבול התכנית
MAIN ROAD	כביש ראשי
EXISTING ROADS	כבישים קיימים
NUMBER OF LANE	מספר נתיבים
BUILDING LINE	קו בנין
DEVELOPMENT ZONE	אזור פיתוח
BOUNDARY OF PARCELS	גבול חלקות
EXISTING PARCELLATION	חלוקה קיימת
PROPOSED PARCELLATION	חלוקה מוצעת
ROAD TO BE STOPPED UP	דרך המבטלת
EXISTING CEMETERY	בית קברות קיים
COMMERCIAL PLOT	חלקה מסחרית
SITE FOR PUBLIC BUILDING	אתר לבנין בנין ציבורי

TOWN PLANNING ORDINANCE, 1936  
 Lydda Regional TOWN PLANNING AREA.  
 Detailed Scheme No. R/213  
 The District Council in its meeting held on the 27th June, 1947 resolved to approve the above scheme.  
 W. V. Fuller  
 Chairman  
 Lydda Regional Council

TOWN PLANNING ORDINANCE, 1936  
 Lydda Regional TOWN PLANNING AREA.  
 Detailed Scheme No. R/213  
 The District Council in its meeting held on the 12th Nov. 1947 resolved to approve the above scheme into force.  
 W. V. Fuller  
 Chairman  
 Lydda Regional Council



Block 6448	Block 6449	Block 6412	Block 6413
Parcel No.	Parcel No.	Parcel No.	Parcel No.
1 18,201	1 3,615	1 1,518	1 1,518
2 2,413	2 4,300	2 3,583	2 3,583
3 3,593	E 2,145	3 3,533	3 3,533
4 3,589	F 2,730	4 3,123	4 3,123
5 3,584	ROAD 0,440	5 3,458	5 3,458
6 3,573	TOTAL 15,130	6 3,813	6 3,813
7 3,574	PARCEL 145,000	7 4,670	7 4,670
8 3,576	PARCEL 145,000	8 4,154	8 4,154
9 3,539	1 4,108	9 2,388	9 2,388
10 3,596	2 4,203	10 3,056	10 3,056
11 1,798	3 4,200	11 3,026	11 3,026
12 1,799	4 3,755	12 3,028	12 3,028
13 3,652	5 3,616	13 1,845	13 1,845
14 3,616	6 3,629	14 1,858	14 1,858
15 3,649	7 3,601	15 1,832	15 1,832
16 3,660	8 3,633	16 1,801	16 1,801
PRIVATE O.S. 17 1,016	9 3,587	17 3,020	17 3,020
ROAD 0,706	10 1,017	18 3,075	18 3,075
TOTAL 68,229	TOTAL 25,441	19 1,541	19 1,541
		20 2,560	20 2,560
		21 1,578	21 1,578
		22 1,480	22 1,480
		23 1,590	23 1,590
		24 1,357	24 1,357
		25 1,623	25 1,623
		26 1,203	26 1,203
		27 1,651	27 1,651
		28 1,828	28 1,828
		29 2,780	29 2,780
		30 3,174	30 3,174
		31 3,174	31 3,174
		32 3,478	32 3,478
		33 2,122	33 2,122
		34 3,405	34 3,405
		35 2,528	35 2,528
		36 2,719	36 2,719
		37 2,770	37 2,770
		38 2,921	38 2,921
		39 2,714	39 2,714
		40 2,041	40 2,041
		41 4,106	41 4,106
		42 3,051	42 3,051
		43 0,288	43 0,288
		A 1,742	A 1,742
		B 1,715	B 1,715
		C 2,126	C 2,126
		D 4,214	D 4,214
		TOTAL 129,657	TOTAL 129,657

213/20