תכנית מס' חש\מק\13\17\13

שינוי לתכנית חש\במ\13\17 - הקמת בריכת שחייה פרטית

תכנית מתאר מקומית הכוללת הוראות של תכנית מפורטת

תשריט

איזור וחלוקה	סמכות ראשית	אופי התכנית
-	ועדה מקומית	תכנית שניתן מכוחה להוציא היתרים

מחוז : מרכז
מרחב תכנון מקומי : חוף השרון
רשות מקומית : מועצה איזורית חוף השרון
שטח התכנית : 501 מ"ר
קנה מידה: 1 : 250

גושים וחלקות בתכנית:

גוש	סוג הגוש	חלקות בשלמותן	חלקי חלקות
8921	מוסדר	-	7

חותמות מוסד התכנון :

שלב: אישור **מהדורה :** 1 **תאריך :** 10.11.10

שמות וחותימות :

יזום התכנית	שם: אבי שמש כתובת: בן ציון דינור 7 הרצליה טלפון: 09-9575599 פקס: 052-5568099	חתימה:	תאריך
מגיש התכנית	שם: אבי שמש כתובת: בן ציון דינור 7 הרצליה טלפון: 09-9575599 פקס: 052-5568099	חתימה:	תאריך
בעל הזכויות בקרקע	שם: ממ"י כתובת: טלפון: פקס:	חתימה:	תאריך
	שם: אבי שמש כתובת: בן ציון דינור 7 הרצליה טלפון: 09-9575599 פקס: 052-5568099	חתימה:	תאריך
עורך התכנית	שם: אדר' אמיר רוטהברט כתובת: רח' מרית 16, מתן טלפון: 03-9102208 פקס: 153-543139311 rothbar-t@zahav.net.il	חתימה:	
מודד	שם: י.גבע, הנדסה ומדידות המשרד נבאת כתובת: סיבה במשולש תיד 1768 טלפון: 09-7995820 פקס: 09-7995820	חתימה:	תאריך

טבלת שטחים :

מצב מאושר			מצב מוצע		
יעוד	במ"ר	ב- %	יעוד	במ"ר	ב- %
אזור מגורים א'	501	100	מגורים א'	501	100
סה"כ	501	100	סה"כ	501	100

מצב מאושר
מקרא

- אזור מגורים א'
- דרך קיימת
- גבול התכנית
- בנין קיים
- קו בנין
- מס' מגרש — 89
- מס' חלקה — 7
- מספר הדרך / קווי בנין / רוחב הדרך — 000 / 5 / 5 / 00

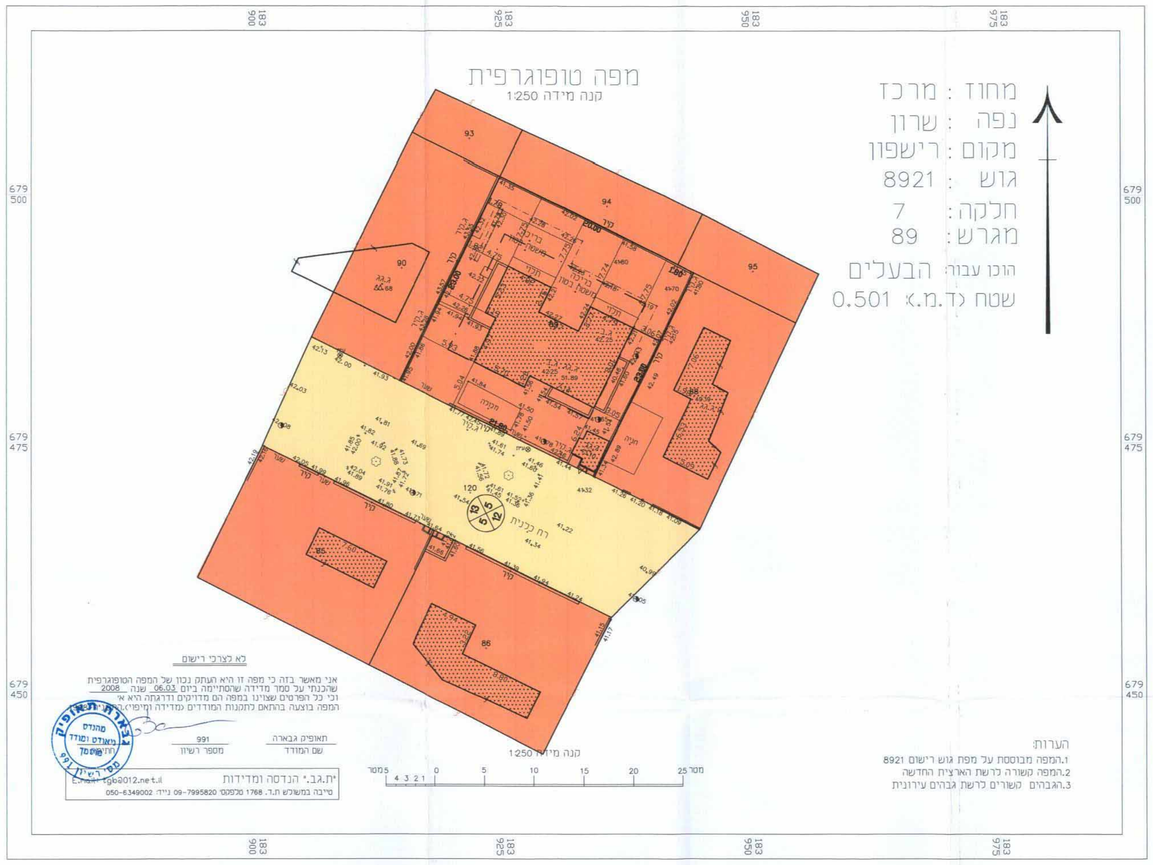

מצב מאושר
קנ"מ 1 : 250

מצב מוצע
מקרא

- מגורים א'
- גבול התכנית
- קו בנין לבריכה
- בנין קיים
- מס' מגרש — 89
- מס' חלקה — 1
- מס' תא שטח — 000
- מספר הדרך / קווי בנין / רוחב הדרך — 000 / 5 / 5 / 00

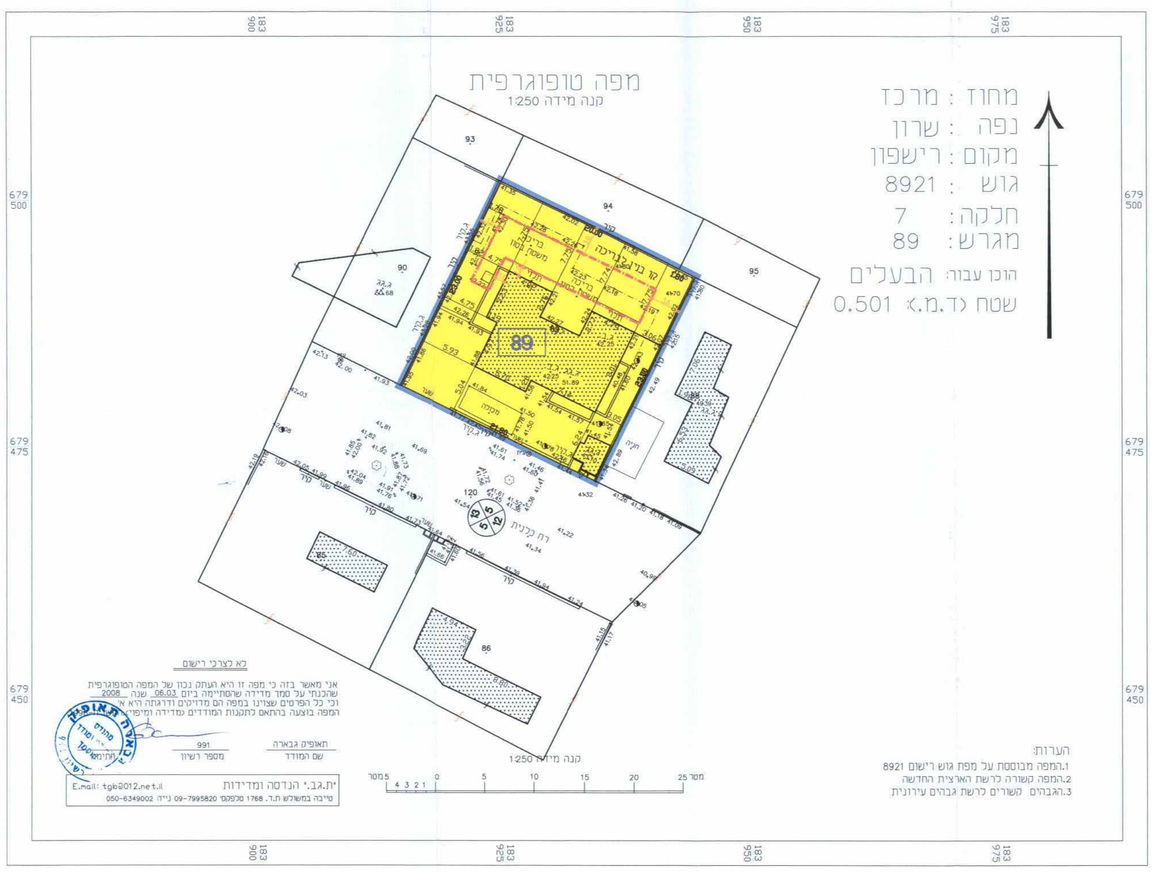

מצב מוצע
קנ"מ 1 : 250

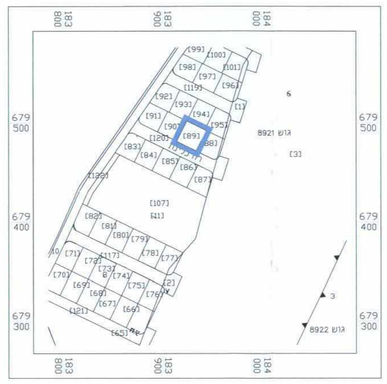

תרשים סביבה
קנ"מ 1 : 2500