

עיריית נתניה
מחלקת תכנון
מס' תכנית 52\650
תאריך: 05/08/2010

תכנית מסי נת\מק\52\650

חצימה 2, נתניה
תשריט

אזור וחלוקה	מסכת ראשית	אופי התכנית
מחוז: מרכז	תחנת שניון מבטחה חובסאי ויתנים	מסכת ראשית
מרחב תכנון מקומי: נתניה		
רשות מקומית: נתניה		
שטח התכנית: 1,456 מ"ר		
קנה מידה: 1:250		

גוש	מסדר	מס' חלקי חלוקה
8322	115	-



שלב: מתק ומוקד מחזור: 1 תאריך: 05/08/2010

שמות וזיהוי:

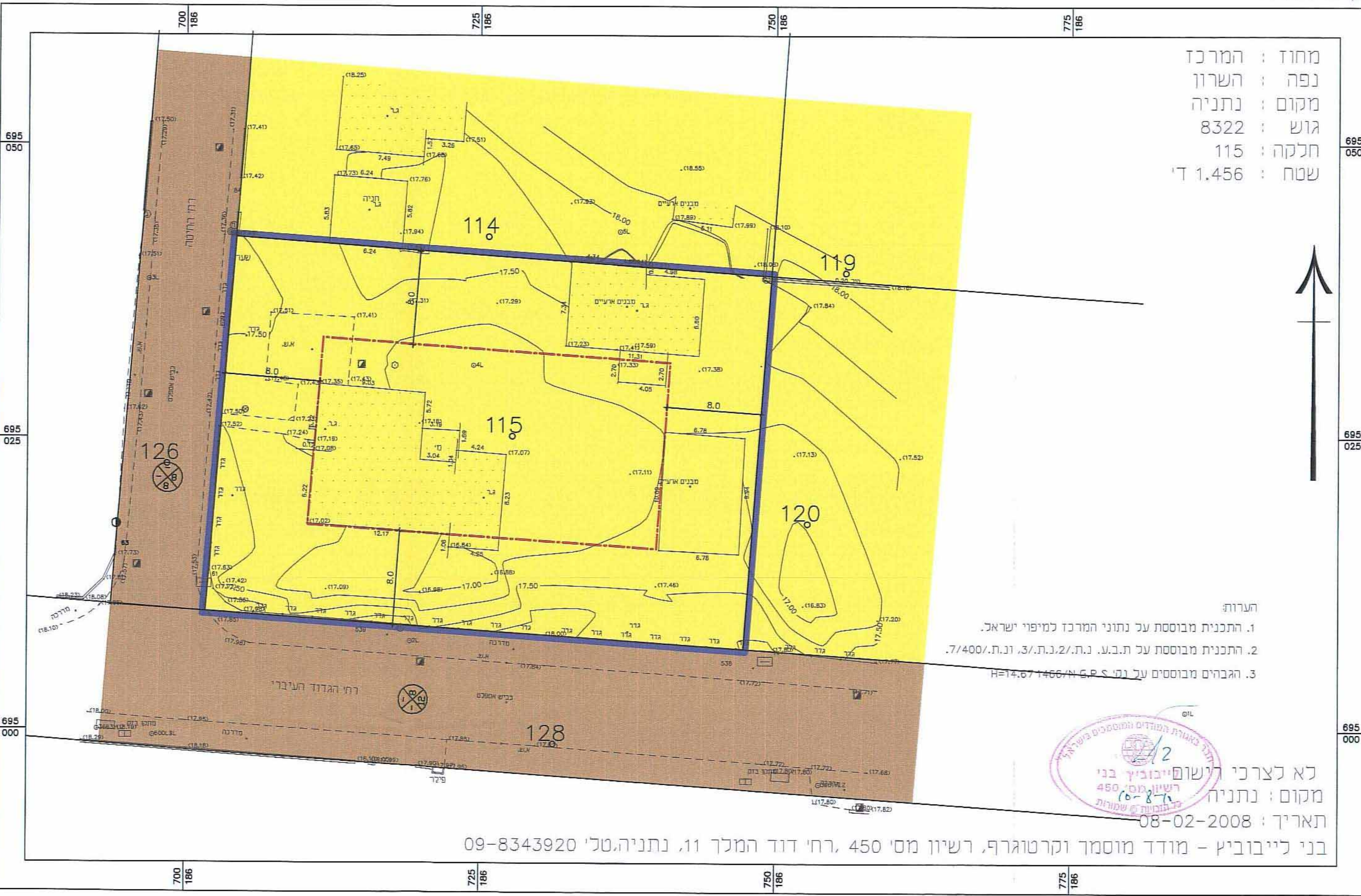
מגיש התכנית	שם	תפקיד	טלפקס	טלפון	דוא"ר
יעקובי אבינועם ותמיה	יעקובי אבינועם	מנהל	09-8610127	09-8610127	avinoam@edmondit.22
יעקובי אבינועם ותמיה	יעקובי אבינועם	מנהל	09-8610127	09-8610127	avinoam@edmondit.22
יעקובי אבינועם ותמיה	יעקובי אבינועם	מנהל	09-8610127	09-8610127	avinoam@edmondit.22
יעקובי אבינועם ותמיה	יעקובי אבינועם	מנהל	09-8610127	09-8610127	avinoam@edmondit.22
יעקובי אבינועם ותמיה	יעקובי אבינועם	מנהל	09-8610127	09-8610127	avinoam@edmondit.22
יעקובי אבינועם ותמיה	יעקובי אבינועם	מנהל	09-8610127	09-8610127	avinoam@edmondit.22
יעקובי אבינועם ותמיה	יעקובי אבינועם	מנהל	09-8610127	09-8610127	avinoam@edmondit.22
יעקובי אבינועם ותמיה	יעקובי אבינועם	מנהל	09-8610127	09-8610127	avinoam@edmondit.22
יעקובי אבינועם ותמיה	יעקובי אבינועם	מנהל	09-8610127	09-8610127	avinoam@edmondit.22

טבלת שטחים:

מצב מאושר	מצב מוצע
יעוד	יעוד
במ"ר ב-%	במ"ר ב-%
100 1.456	100 1.456
סה"כ	סה"כ
100 1.456	100 1.456

מצב מאושר

קני"מ 1:250



מחוז: המרכז
נפה: השרון
מקום: נתניה
גוש: 8322
חלקה: 115
שטח: 1,456 מ"ר

הערות:
1. התכנית מבוססת על נתוני המרכז למיפוי ישראל.
2. התכנית מבוססת על ת.ב.ג., נת.2/נת.3, ונת.7/400.
3. הגבהים מבוססים על גובה 100 מ"ר.

לא לצרכי רישום ייבוצו בני 480 רישום מס' 10-2-108 תאריך: 08-02-2008

בני לייבוביץ - מודד מוסמך וקרטוגרף, רשיון מס' 450, רח' דוד המלך 11, נתניה טל' 09-8343920

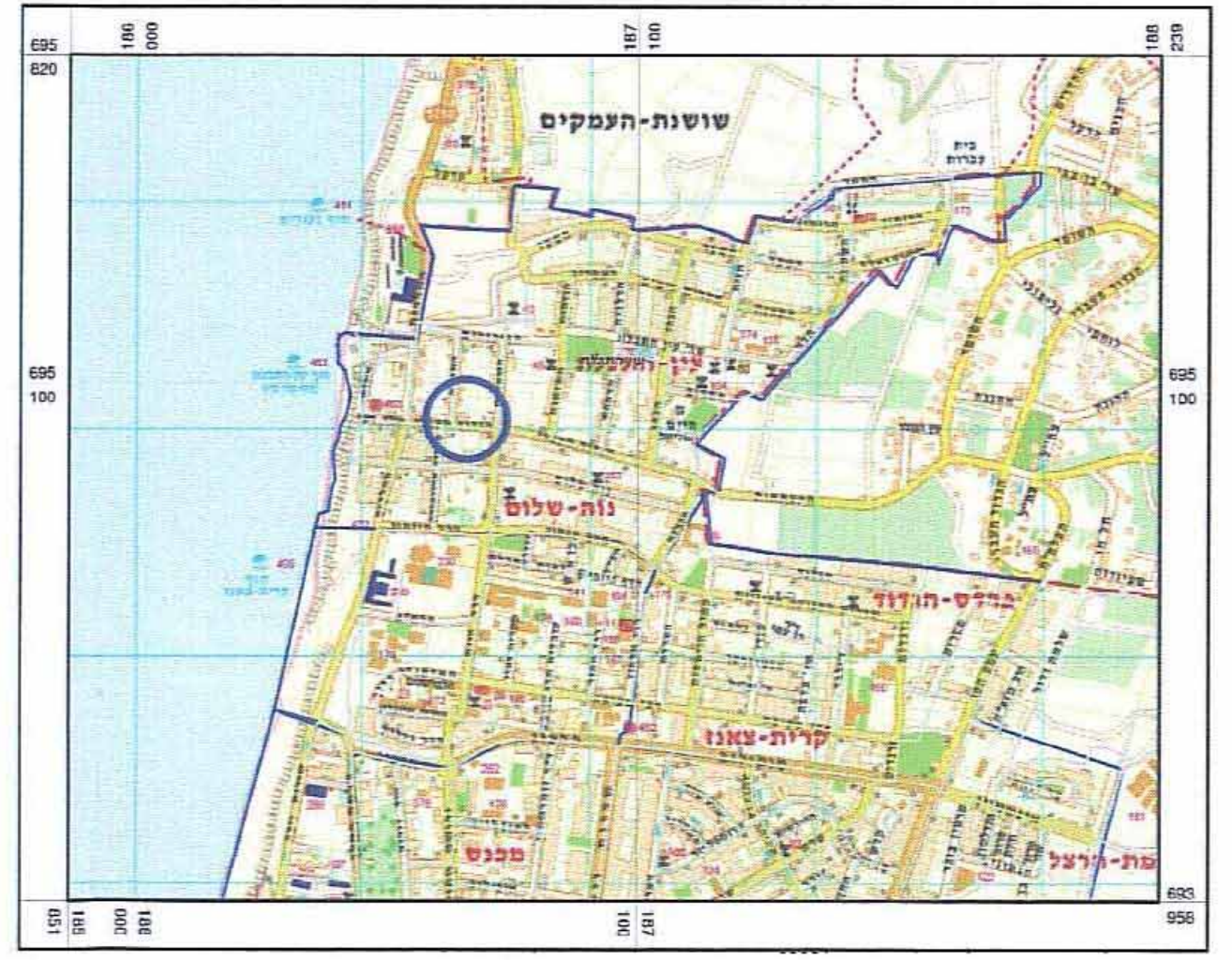
מקרא: מצב מאושר

- מטרס א'
- דרך מאשרת
- מספר תכנית מאשרת
- מספר חלקה
- גבול תחנית
- קו בניין
- מספר חדר
- קו בניין
- רוחב חדר

תריסים סביבה קרובה

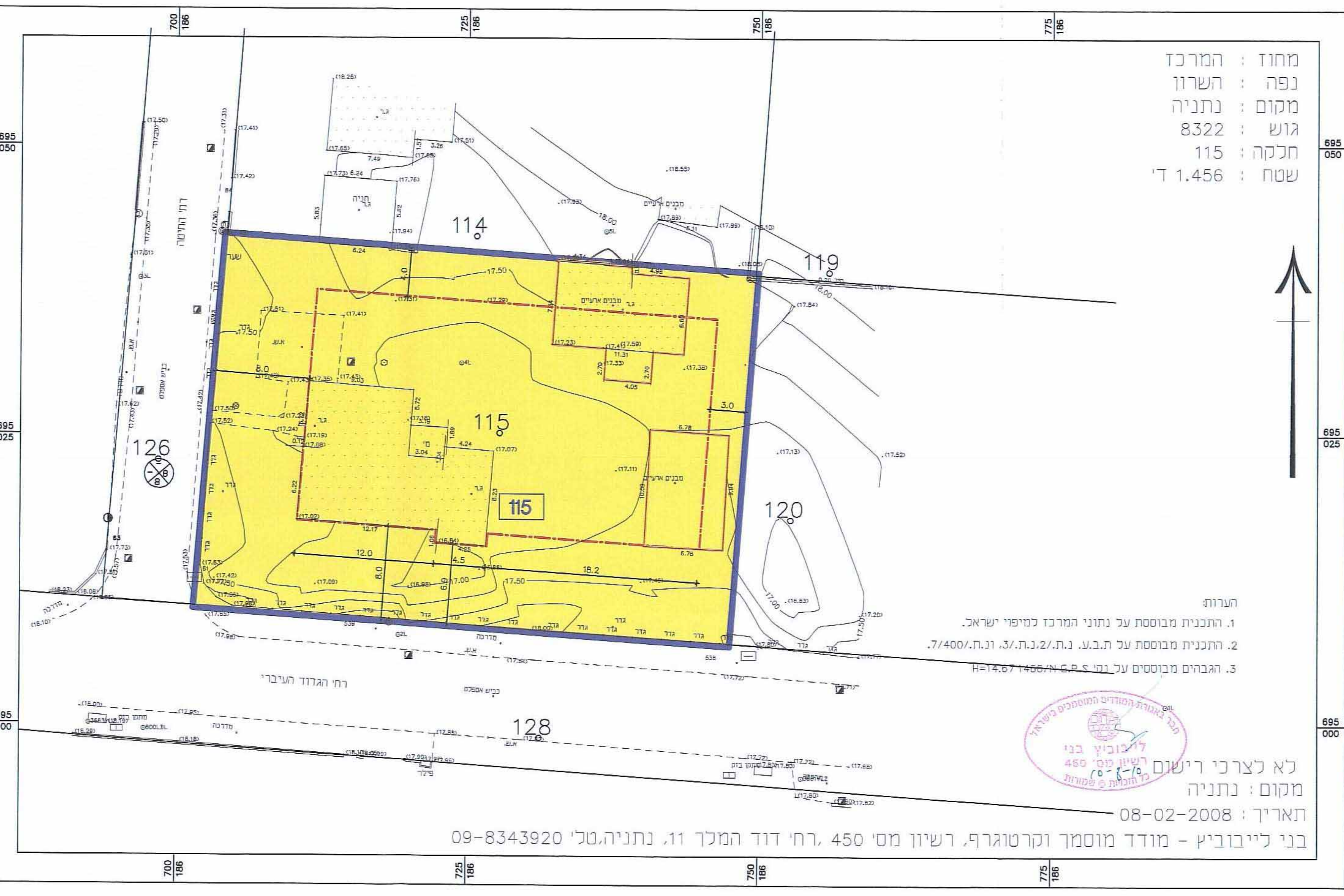


מפת חומצאות



מצב מוצע

קני"מ 1:250



מחוז: המרכז
נפה: השרון
מקום: נתניה
גוש: 8322
חלקה: 115
שטח: 1,456 מ"ר

הערות:
1. התכנית מבוססת על נתוני המרכז למיפוי ישראל.
2. התכנית מבוססת על ת.ב.ג., נת.2/נת.3, ונת.7/400.
3. הגבהים מבוססים על גובה 100 מ"ר.

לא לצרכי רישום ייבוצו בני 480 רישום מס' 10-2-108 תאריך: 08-02-2008

בני לייבוביץ - מודד מוסמך וקרטוגרף, רשיון מס' 450, רח' דוד המלך 11, נתניה טל' 09-8343920

מקרא: מצב מוצע

- מטרס א'
- מספר תכנית מאשרת
- גבול חא שטח ומספר
- מספר חלקה
- מבנה לריסה
- גבול תחנית
- קו בניין
- מספר חדר
- קו בניין
- רוחב חדר