

מרחב תכנון מקומי פתח תקוה

תכנית שינוי מתאר פת/תק/אג/5  
שינוי לתכנית מיחאר קיימת 2א/1218  
ולתכנית מתאר פת/2000 פת/במ/2000/14  
פת/2א/1218 פת/4/1218

מחוז: מרכז  
עיר: פתח תקוה  
גוש: 6389  
חלקה: 154  
שטח: 0.506 ד'



בעלי המגרש: אגא נאה.  
יזום ומגיש התכנית: חברת כתש בניה בע"מ.  
עורך התכנית: אדריכל מאיר גיא שטרניחובסקי 24 הרצליה.

מקרא: גבול תכנית  
אזור מגורים ב'  
דרך קיימת

חתימות: מ. גיא אדריכלים בע"מ  
רשיון מס' 19289  
כתש בניה בע"מ  
זכרון מנחם תל אביב  
טל. 587826, 9-308486

פתח-תקוה

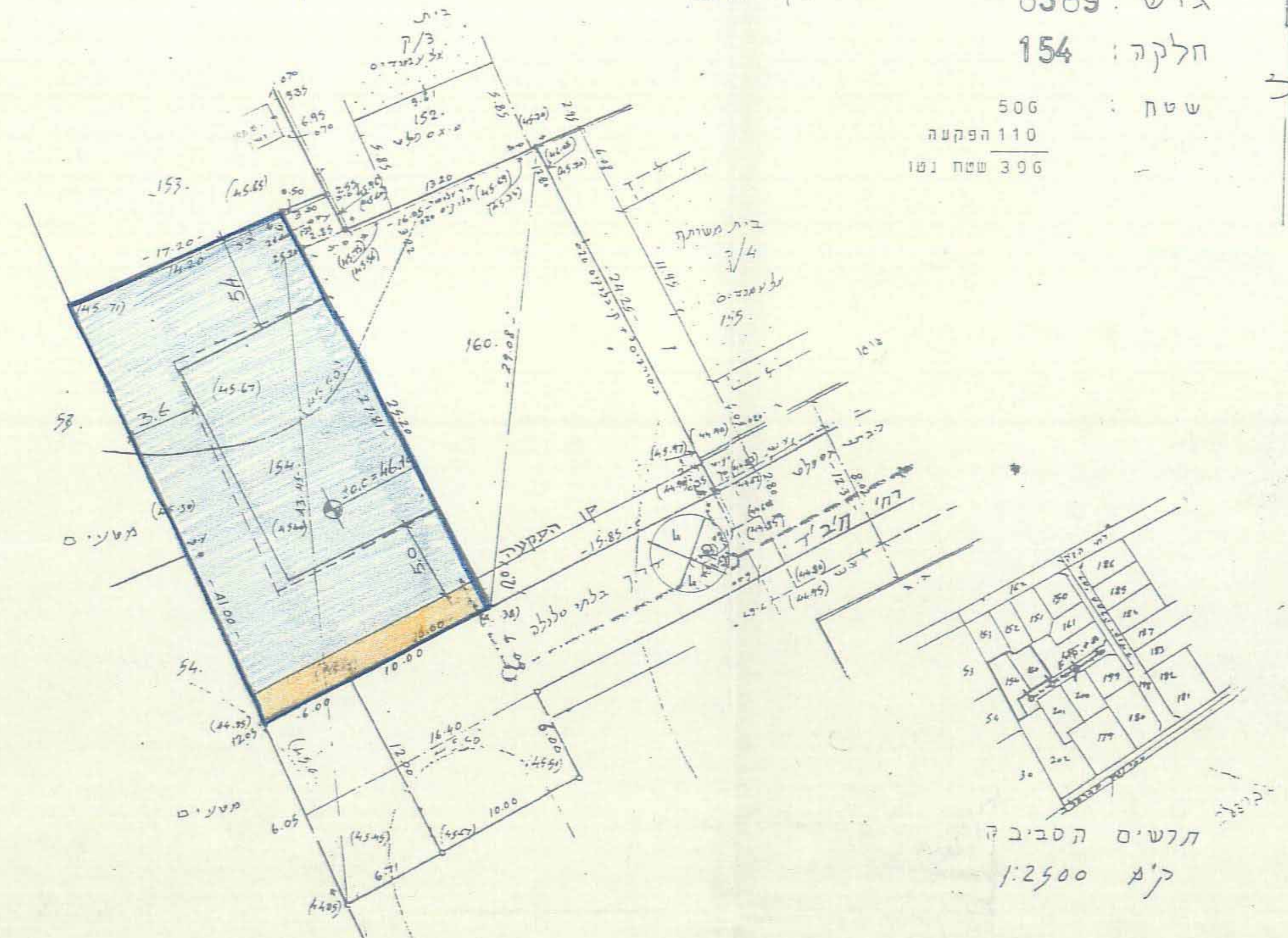
גוש: 6389

חלקה: 154

שטח: 506  
הפקעה 110  
שטח נטו 396

צפד טכפוגרפית  
ק"מ 1:250

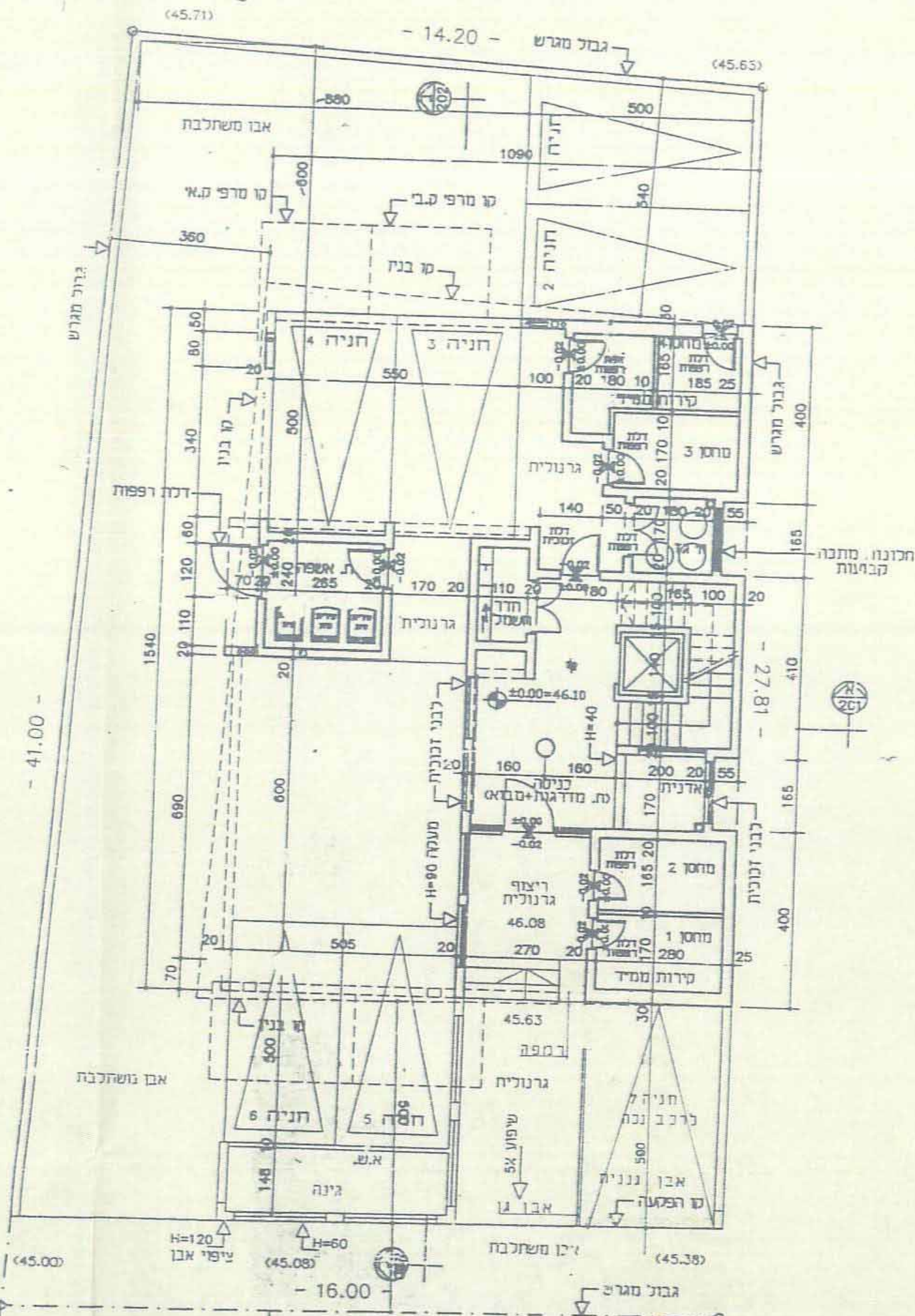
ק"מ 1/1218  
ק"מ 4/1218  
תיק 6297



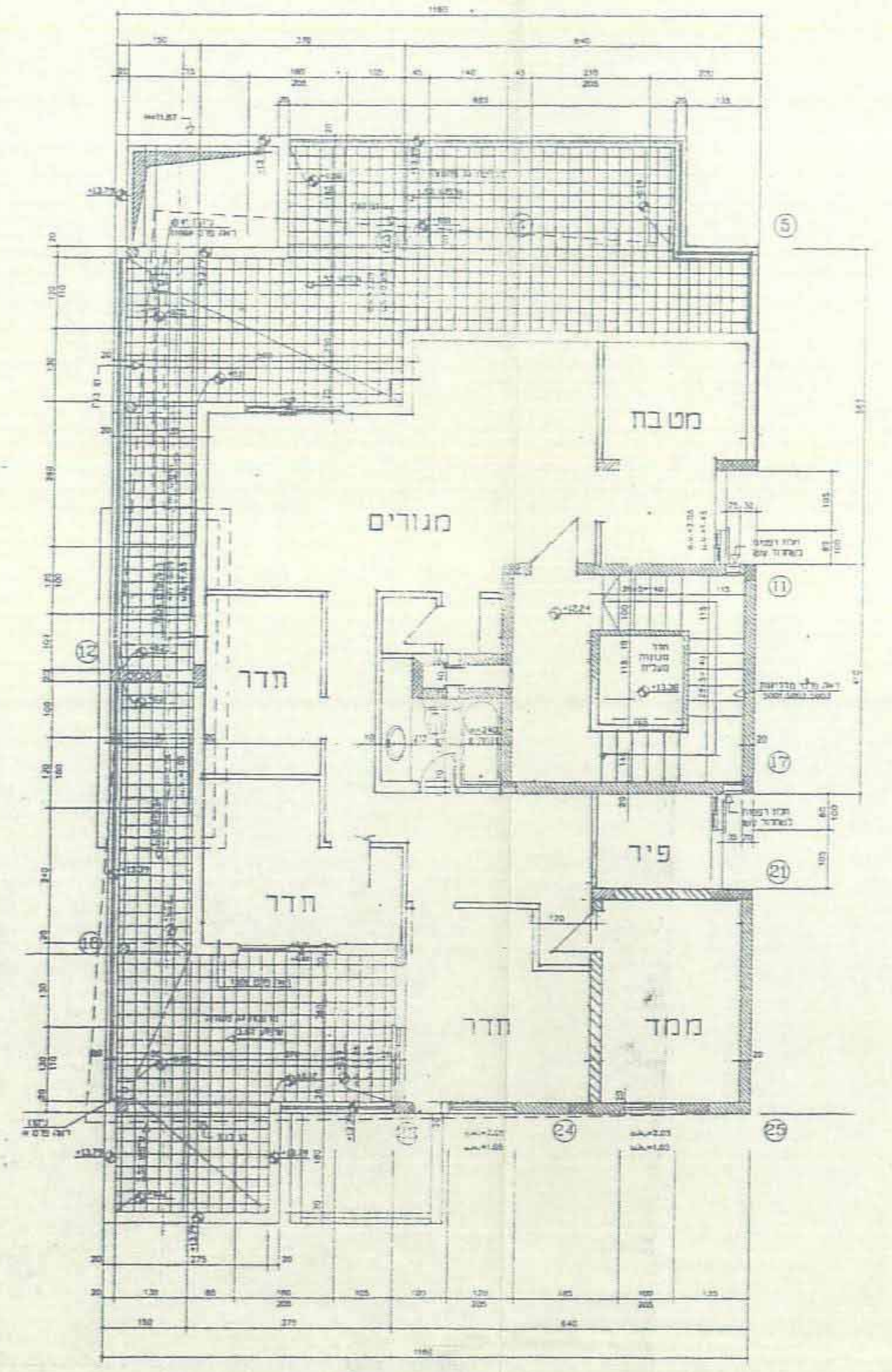
תרשים הסביבה  
ק"מ 1:2500

הערות  
1. דקסטריום בסניפים גיבהים  
2. רגבהים מבוטלים על מ"ב  
ע"כ מ"ב 93 = 43.29

לא לשכר דיור  
תאריך: 22.11.93  
מס' רישום: 35  
מס' 9340068



תכנית קומת קרקע  
ק"מ: 1:100



קונוה ד' חלקית 1:100