תכנית מסי ק\מק\3314\1

שינוי בסוי ביניין

24 -07- 2012

תשריט

אחוד הבעלות	סמכות רשות	הרשים או הרשאות
כלא אחוד ומלוכה	ועדה מקומית	הכנית נמקם מכתה לרשיא הרשים

מחוז : מרכז
מרחב תכנון מקומי : מסס
רשות מקומית : כפר קאסם
שטח התכנית : 0.616 ד.מ
עמוס מידה : 1 : 250

נתונים וחלקות בתכנית:

גוש	סוג גוש	חלקות בשלמותן	חלקי חלקות
8870	מוסדר	----------	95,96

שלב: מיתר מאוש כמתן הוקף מחדרה : 5 תאריך : 11/7/2011

חותמות מוסד התכנון :

שמות וחתימות :

יזם התכנית	עיטא מדין מוסדר כפר קאסם	054-3035092	11/7/2011
בעלי התכנית	עיטא מדין מוסדר כפר קאסם	054-3035092	11/7/2011
בעלי עניין בקרקע	עיטא מדין מוסדר עיטא צרכיה אלהדר כפר קאסם	054-3035092	11/7/2011
עורך התכנית	מהנדס ביטא האדון רחוב האור בתר 2 מיקוד 4880 03-9279538 052-4440041		11/7/2011
מודד	עמיחי אלמגור רחוב הרצל 1 מיקוד 4880 כפר קאסם 054-4646890 03-9071446		11/7/2011

סבלת שטחים :

מצב משאר		מצב מוצע	
סכלה עיטא הדעא			
סכלה שלאשר מרגש			

יעד	אחוזים מתוך הכלל	שטח	יעד	אחוזים מתוך הכלל	שטח
אזור מגורים	0.616	6160			
סה"כ שטח התכנית	0.616	100%			

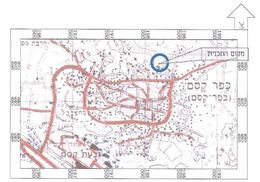

תרשים להתמצאות כללית
קנ"מ 1 : 20000

תרשים לסביבה הקרובה
קנ"מ 1 : 1250

מקרא
מצב מאושר

מגורים ג'	
דרך מאושרת	
גבול תכנית	
קו בנין מתכנית עבדמת עפי תכנית מס/3000	
מבנה מרים	
רדוקה	

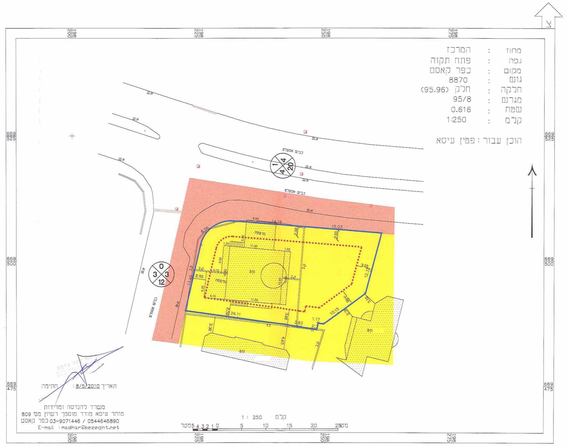

מצב מאושר קנ"מ 1 : 250
לפי תכנית ק\3000\1

מקרא
מצב מוצע

מגורים ב'	
גבול תכנית	
קו בנין	
מרכיבה	
מספר חא שטח	2000
רדוקה	

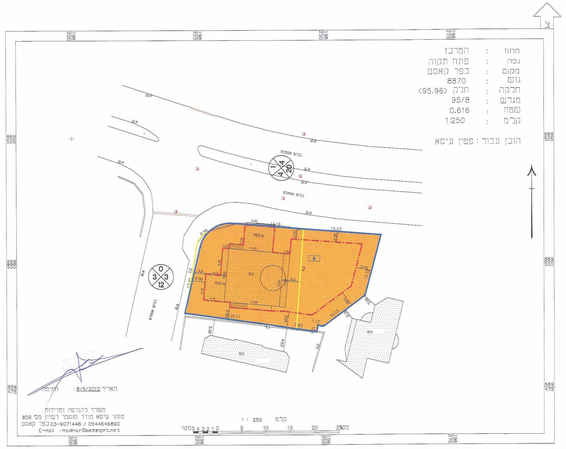

מצב מוצע קנ"מ 1 : 250

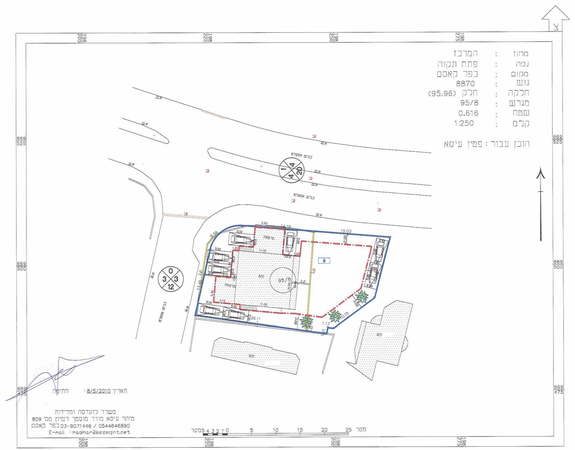

תכנית חניה קנ"מ 1 : 250