תכנית מס' רצ/מק/1/15/102

תכנית איחוד וחלוקה - רחוב איזיקסון

משרד הפנים
מחוז מרכז
06. 10. 2011
נתקבל
חתימה וחותמת

תכנית מפורטת

תשריט

איחוד וחלוקה	סמכות ראשית	אופי התכנית
תכנית איחוד וחלוקה	ועדה מקומית	תכנית שניתן מכוחה להוציא היתרים

זותמות מוסד התכנון :

שלב: הגשה	מהדורה : 1	עדכון:	2.2.2011
שלב: להפקדה	מהדורה : 1	עדכון:	13.3.2011
שלב: למתן תוקף	מהדורה : 1	עדכון:	31.8.2011

מחוז :	מרכז
מרחב תכנון מקומי :	ראשון לציון
רשות מקומית :	ראשון לציון
שטח התכנית :	2.043 דונם
קנה מידה:	1:500

גושים וחלקות בתכנית:

גוש	סוג הגוש	חלקות בשלמותן	חלקי חלקות
3942	מוסדר	44 - 47	

שמות וזתימות :

מגיש התכנית	שם:	אגף תכנון במינהל הנדסה בעיריית ראשל"צ	עיריית ראשון-לציון מינהל הנדסה אגף תכנון בניין עיר
	כתובת:	הכרמל 20 ראשון לציון	
	טלפון: 03-9547573	פקס: 03-9547586	דוא"ל: Mril@rishonlezion.muni.il
יזום התכנית	שם:	הועדה המקומית לתכנון ובניה ראשל"צ	ועדה מקומית לתכנון ובניה ראשון-לציון
	כתובת:	הכרמל 20 ראשון לציון	
	טלפון: 03-9547573	פקס: 03-9547567	דוא"ל: Mril@rishonlezion.muni.il
עורך התכנית	שם:	אגף תכנון במינהל הנדסה בעיריית ראשל"צ	עיריית ראשון-לציון מינהל הנדסה אגף תכנון בניין עיר
	כתובת:	הכרמל 20 ראשון לציון	
	טלפון: 03-9547573	פקס: 03-9547567	דוא"ל: Mril@rishonlezion.muni.il
מודד	שם:	י.גדסי מודד מוסמך מ.ר. 619	
	כתובת:	שבזמה המכר 10 ראשון לציון	
	טלפון: 03-9522951	פקס: 03-9615292	דוא"ל: Gdas@bezeqint.net

הריני מצהיר בזאת כי מדידת המפה הטופוגרפית/המצבית המהווה רקע לתכנית זו, נערכה על ידי ביום: 26.7.11 והיא תוכנה לפי הוראות נוהל מבאיא ובהתאם להוראות החוזה ולתקנות המודדים שבתוקף. דיוק הגו הכחול והקדסטר: מדידה גרפית; קו כחול (בבבד) בזמה אנליטית; מדידה אנליטית מלאה ברמת הציר (כולל הגו הכחול).

שם המודד	מספר רשיון	חתימה	תאריך
י.גדסי מודד מוסמך מ.ר. 619 שלמה המלך 10 ראשל"צ	619		11.9.11

תרשים התמצאות
קנ"מ 1:20000

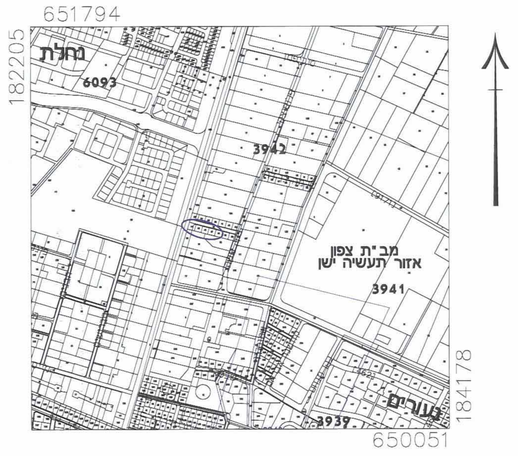

תרשים סביבה
קנ"מ 1:2500

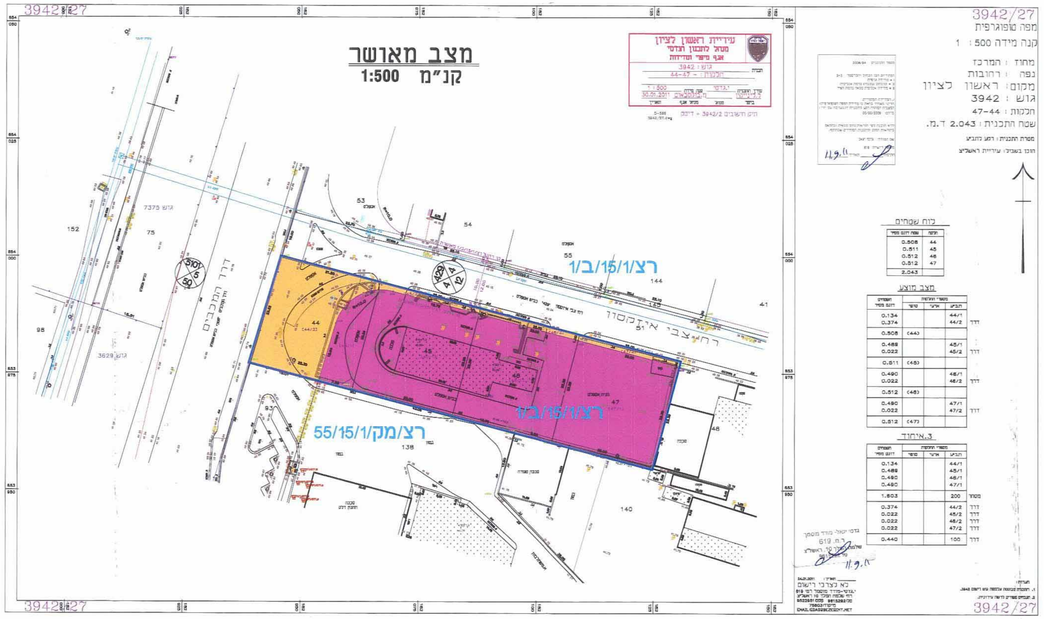

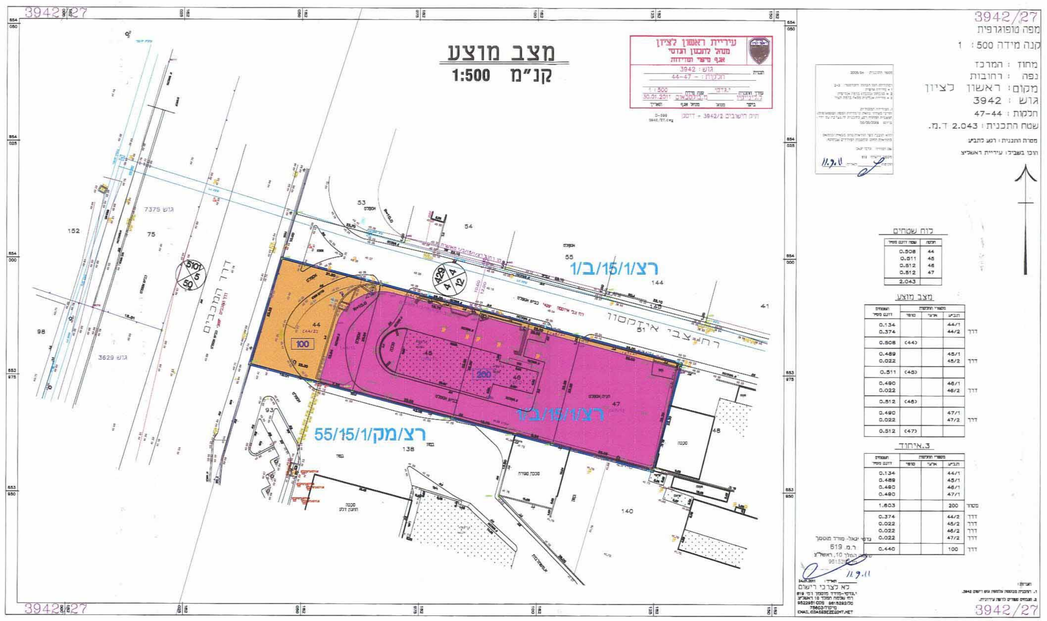

טבלת שטחים

יעוד	תא שטח	שטח בדונם	אחוז מסה"כ שטח התכנית
תעשיה	200	1.603	78.42%
דרך מאושרת	100	0.440	21.58%
סה"כ שטח התוכנית		2.043	100%