תכנית מס' רצ/מק/1/24/58/1

בית כנסת "הרבי מלובביץ"

תכנית מפורטת

תשריט

איחוד וחלוקה	סמכות ראשית	אופי התכנית
ללא איחוד וחלוקה	ועדה מקומית	תכנית שניתן מכוחה להוציא היתרים

חותמות מוסד התכנון :

שלב: הגשה מהדורה : 1 תאריך : 17.3.2011
שלב: הפקדה מהדורה : 1 תאריך : 31.5.2011
שלב: למתן תוקף מהדורה : 1 תאריך : 6.10.2011

מחוז : מרכז
מרחב תכנון מקומי : ראשון לציון
רשות מקומית : ראשון לציון

שטח התכנית : 1.504 דונם
קנה מידה: 1:500

גושים וחלקות בתכנית:

גוש	סוג הגוש	חלקות בשלמותן	חלקי חלקות
5116	מוסדר	21	

שמות וחתימות :

מגיש התכנית	שם: אגף תכנון במינהל הנדסה בעיריית ראשל"צ	שותף: עיריית ראשון-לציון מינהל הנדסה אגף תכנון בניין עיר	
	כתובת: הכרמל 20 ראשון לציון		
	מקום: 03-9547573	מקום: 03-9547586	
	דוא"ל: AvnerAB@rishonlezion.muni.il		
היזם בפועל	שם: הועדה המקומית לתכנון ובניה ראשל"צ	שותף: הועדה המקומית לתכנון ולבניין ראשון-לציון	
	כתובת: הכרמל 20 ראשון לציון		
	מקום: 03-9547573	מקום: 03-9547586	
	דוא"ל: AvnerAB@rishonlezion.muni.il		
בעלי הזכויות בקרקע			
1	שם: עיריית ראשל"צ	מקום: 03-9547586	שותף:
עורך התכנית	שם: אגף תכנון במינהל הנדסה בעיריית ראשל"צ	שותף: עיריית ראשון-לציון מינהל הנדסה אגף תכנון בניין עיר	
	כתובת: הכרמל 20 ראשון לציון		
	מקום: 03-9547573	מקום: 03-9547586	
	דוא"ל: AvnerAB@rishonlezion.muni.il		
מודד	שם: אגף מדידות עיריית ראשל"צ	עדיריית ראשון-לציון מינהל החנדסה אינג' מנחם בוקסבאום מנהל אגף מיפוי ומדידות	
	כתובת: הכרמל 20 ראשון לציון		
	מקום: 03-9547573	מקום: 03-9547630	
	דוא"ל: MenahemB@rishonlezion.muni.il		

הצהרת מודד

הריני מצהיר בזאת כי מדידת המפה הטופוגרפית/המצבית המהווה רק לתכנית זו, נערכה על ידי ביום: 6.10.11 והיא נוכנה לפי הוראות נוהל מבאית ובהתאם להוראות החוק ולתקנות המותדים שבתוקף. דיוק הנקודות הקרובות: מדידה גרפית, קו כחול (בלבד) ברמה אנליטית/ מדידה אנליטית מלאה ברמת תציר (כולל הקו הכחול).

עיריית ראשון-לציון מינהל החנדסה אינג' מנחם בוקסבאום מנהל אגף מיפוי ומדידות	419		6.10.11
מספר רשיון	חתימה		תאריך

מצב מאושר

קנ"מ 1:500

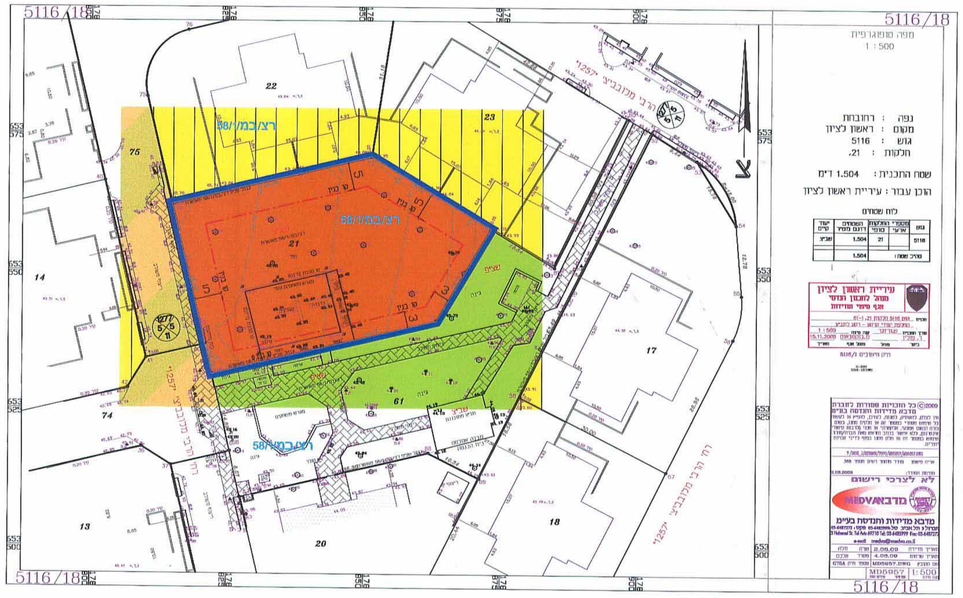

מיקרא

- גבול תוכנית
- שטח לבנייני ציבור
- מגורים ג/1
- שטח ציבורי פתוח
- דרך מאושרת משולבת
- 21 מספר חלקה
- קו בנין
- רצ מספר תכנית מאושרת
- רזוזה: מספר הדרך / קווי בנין / רוחב הדרך

✳ לא עלפי מבאית

תרשים התמצאות

קנ"מ 1:5000

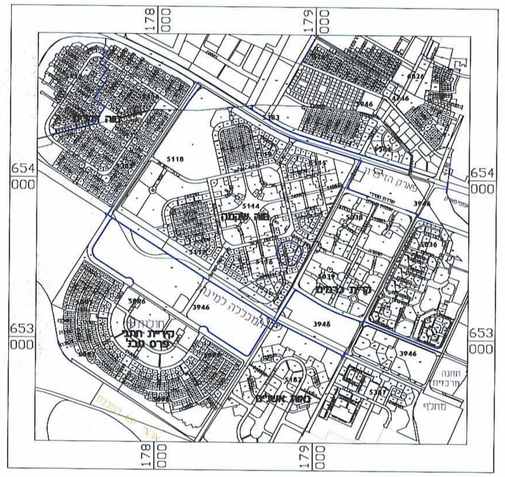

תרשים סביבה

קנ"מ 1:2500

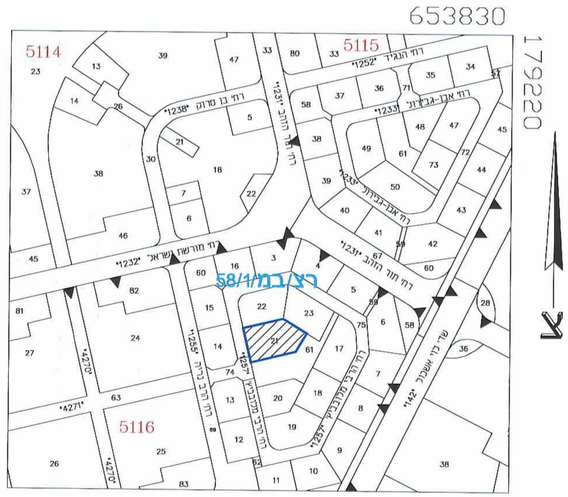

מצב מוצע

קנ"מ 1:500

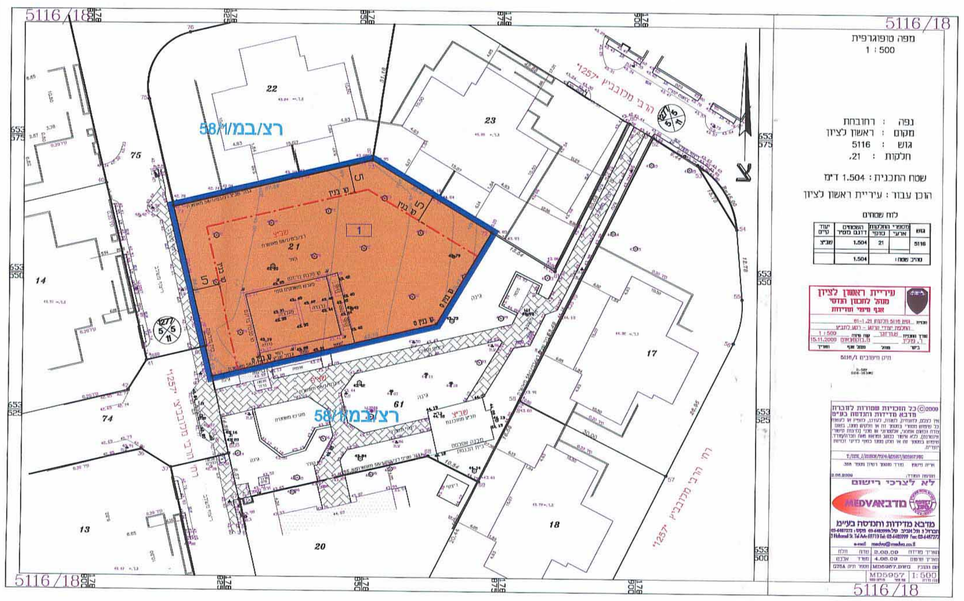

מיקרא

- גבול תוכנית
- מבנים ומוסדות ציבור
- 1 מספר תא שטח
- קו בנין
- רצ מספר תכנית מאושרת
- 21 מספר חלקה
- רזוזה: מספר הדרך / קווי בנין / רוחב הדרך