ב.נ. מפורטת רח/750/א/41

דרך יבנה 34

תשריט

איחוד וחלוקה	סכמה ראשית	אופי התוכנית	
איחוד וחלוקה	יחידה סחירה	תוכנית עניין סכמה להגיש החדרים	

מחוז: המרכז

מרחב תכנון מקומי: רחובות

רשות מקומית: רחובות

שטח התוכנית: 0.746 דונם

קנה מידה: 1:250

נושאים וחלקות בתוכנית:

שם	מס. הנושא	חלקות בשלמות	חלקי חלקות	מגרש
3702	משטר	319	------	------

חתימות מוסד התכנון:

מהדורה 1	תאריך: 17/09/2010	שם: המרכז

שטחים חתימות:

מגיש התוכנית	מס' ת.ז.	51002262	מס' רישיון 25
	מס'	08-9473093	
בעל הזכויות בקרקע	מס' ת.ז.	51006508	מס' רישיון 25
	מס'	08-9473093	
עורך התוכנית	מס'	08-9340255	מס' רישיון 34
	מס'	08-9348784	
מודד	מס'	08-9416842; 050-9256448, 08-9256649	מס' רישיון 441

1.3.2011

מבלה שטחים:

מגרש מאושר				מגרש מוצע			
יעוד	חלקה	בחלק	ב-%	יעוד	מס' מגרש	בחלק	ב-%
דרך	319	30	4%	דרך	1	30	4%
שטח לבנייה	746		96%	שטח לבנייה	2	716	96%
סה"כ	746		100%	סה"כ		746	100%

תרשים התמצאות

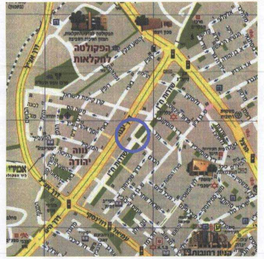

מיקרא מצב מאושר

- גבול תכנית
- קו בנין
- שטח למוסד
- דרך פרטית מאושרת
- שטח לבנייני ציבור
- דרך מוצעת
- מגורים ג
- מגורים ב
- מגורים א
- מעבר להולכי רגל
- מספר חלקה (422)
- מס' הדרך
- קו בנין
- רוחב הדרך

תכנית מצב מאושר 1:250

כפי תכנית מאושרת רח/750/א/41

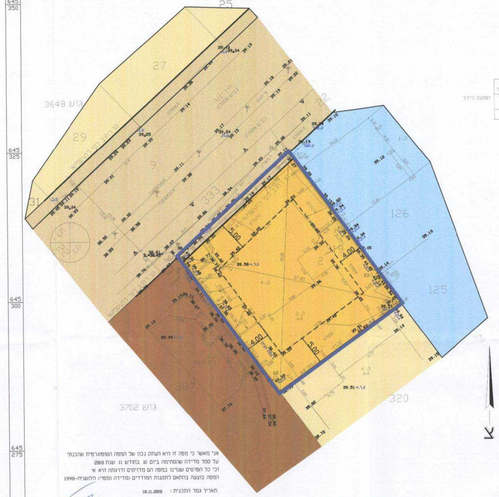

אני מאשר כי מפה זו היא העתק נכון של המפה המסומנת שבנתוי על מסך מדידה שהוסמדה ביום 10 בחודש 11 שנת 2009 וכי כל המידות שנרשו במפה הם מדוייקים ודומות היא ל המפה בהעבה בהתאם להוראות המודדים ומפרט המקצועי-1998

תאריך אמר התכנית: 10.11.2009

ראול מרקובץ מודד מוסמך מס. 441

רח' יבנה 34 רחובות 76354

טל: 08-9416842; 050-9256448, 08-9256649

מיקרא מצב מוצע

- גבול תכנית
- קו בנין
- דרך מאושרת
- מסחר ומשרדים
- מספר חלקה שטח (000)
- מס' הדרך
- קו בנין
- רוחב הדרך

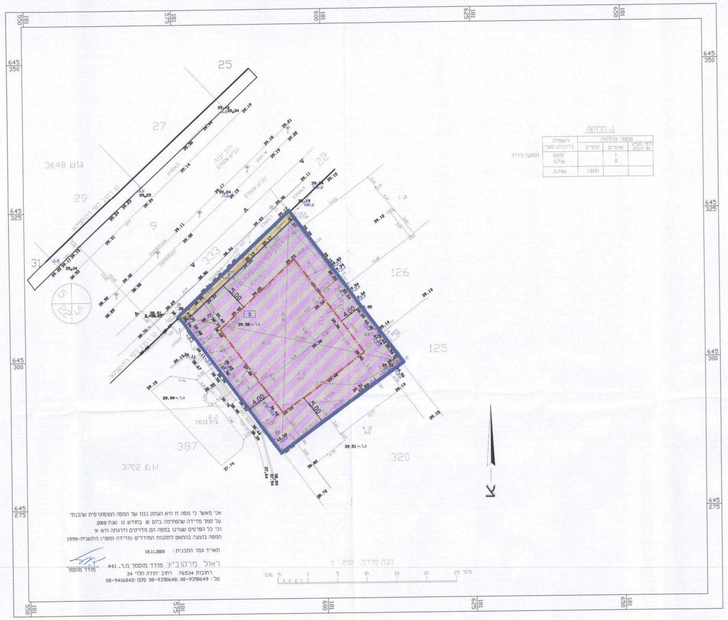

אני מאשר כי מפה זו היא העתק נכון של המפה המסומנת שבנתוי על מסך מדידה שהוסמדה ביום 10 בחודש 11 שנת 2009 וכי כל המידות שנרשו במפה הם מדוייקים ודומות היא ל המפה בהעבה בהתאם להוראות המודדים ומפרט המקצועי-1998

תאריך אמר התכנית: 10.11.2009

ראול מרקובץ מודד מוסמך מס. 441

רח' יבנה 34 רחובות 76354

טל: 08-9416842; 050-9256448, 08-9256649