4018869

תכנית מס' יב/66/א1

חסדי יוסף - יבנה

תכנית מתאר מקומית הכוללת הוראות של תכנית מפורטת

תשריט

איחוד וחלוקה	סמכות ראשית	אופי התכנית
-	ועדה מקומית	תכנית שניתן מכוחה להוציא היתרים

מחוז : מרכז
מרחב תכנון מקומי : יבנה
רשות מקומית : יבנה

שטח התכנית : 606 מ"ר
קנה מידה: 1:250

גושים וחלקות בתכנית:

גוש	סוג הגוש	חלקות בשלמותן	חלקי חלקות
4944	מוסדר	137	

חותמות מוסד התכנון :

ועדה מקומית יבנה
אישור תכנית מס' יב/א1/66
הועדה המקומית החליטה לאשר את התכנית
בישיבה מס' 201106 ביום 15.11.11
יו"ר הועדה · ממנכ"ל תכנון

הועדה המקומית יבנה
התכנית עברה בדיקה תכנונית מוקדמת ונמצאה ראויה לדיון בועדה מקומית
מהנדס הועדה · תאריך 29.11.11

שלב: · מהדורה : 1 · תאריך : 09/06/11

שמות וחתימות :

	שם / כתובת / טלפון / פקס	חתימה
יזם התכנית	חסדי יוסף יבנה - ע"ר 580136083; כתובת: רח' מכריס 9 יבנה; טלפון: 03-9640777; פקס: 03-9669842	
מגיש התכנית	חסדי יוסף יבנה - ע"ר 580136083; כתובת: רח' מכריס 9 יבנה; טלפון: 03-9640777; פקס: 03-9669842	
בעל הזכות בקרקע	עיריית יבנה; כתובת: רח' מכריס 9 יבנה; טלפון: 08-6423331	
עורך התכנית	ערמון רם - אדריכל; כתובת: ת.ד. 1405 רחובות 76113; טלפון: 08-9462191; פקס: 08-9366602; דואל: ramarmon@017.net.il	
מודד	דן שלסינגר, מודד מוסמך, רשיון מס' 644; כתובת: החומה 12 ראשון לציון; טלפון: 03-9523332; פקס: 03-9522951; דואל: office@DNTS.co.il	

הריני מצהיר בזאת כי מדידת המפה הטופוגרפית/מצבית המהווה רקע לתכנית זו, נערכה על ידי ביום והיא הוכנה לפי הוראות נוהל מבא"ת ובהתאם להוראות החוק ותקנות המודדים שבתוקף, דיוק תקן הכתוב ובקדסטר : מדידה גרפית קו כחול ובכבוד ברמה אנליטית/ מדידה אנליטית מבוצעת ברמת תציר ובכבוד תקן הכתוב
שם המודד · מספר רשיון 644 · חתימה · תאריך 31/10/11

תרשים התמצאות

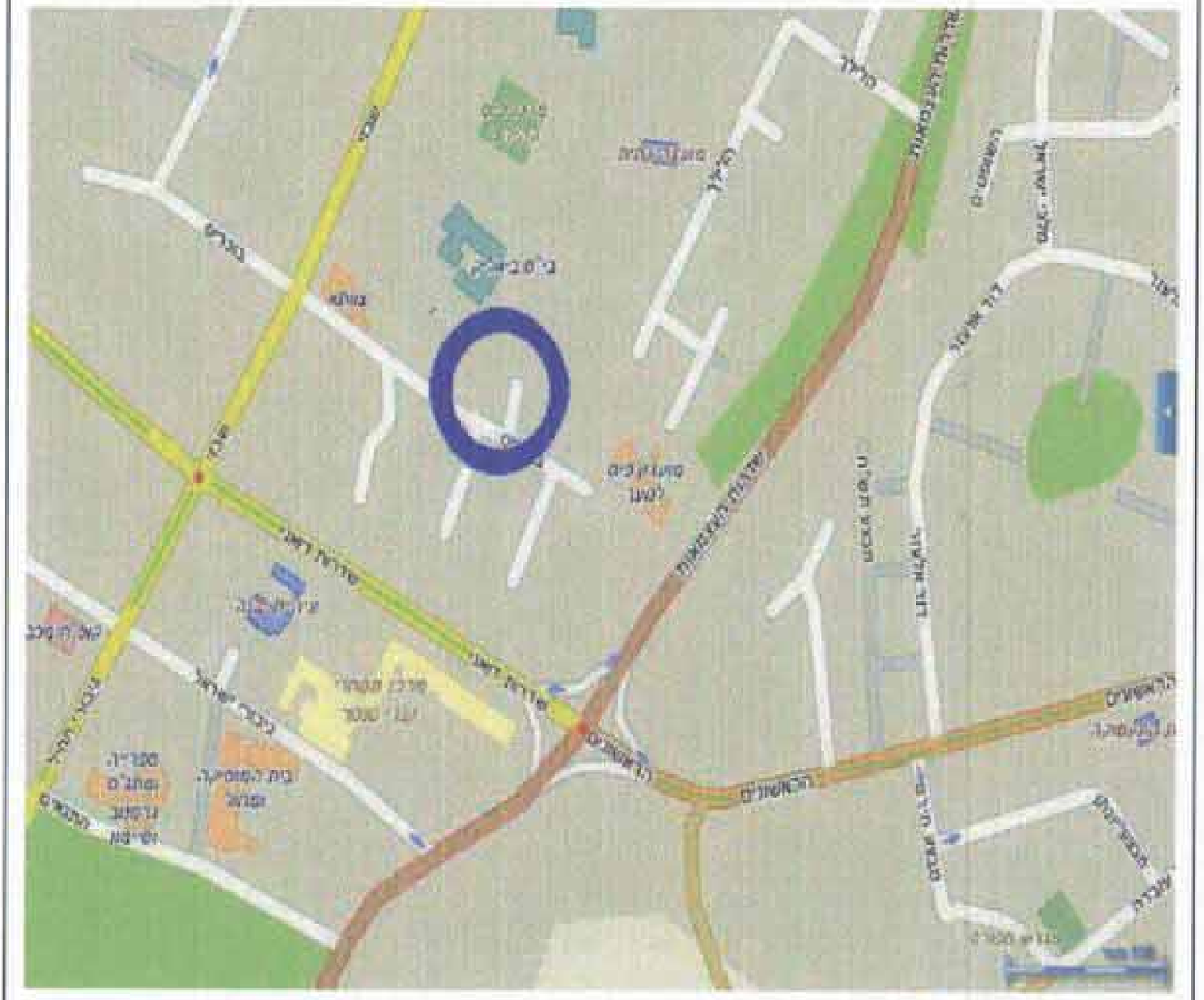

תרשים סביבה

מצב מאושר
קנ"מ 1:250

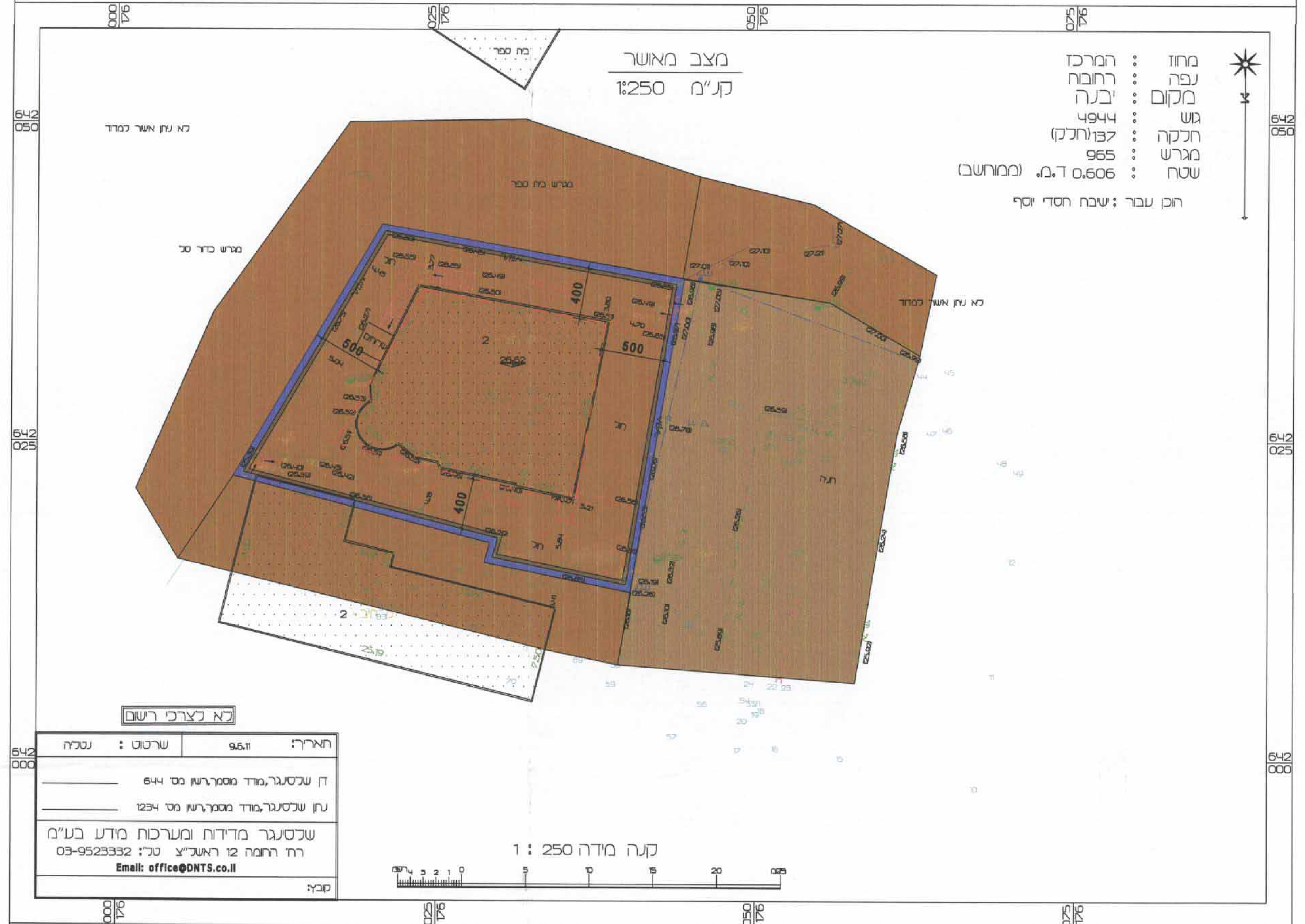

מקרא
מצב מאושר

מפה טופוגרפית
קנ"מ 1:250

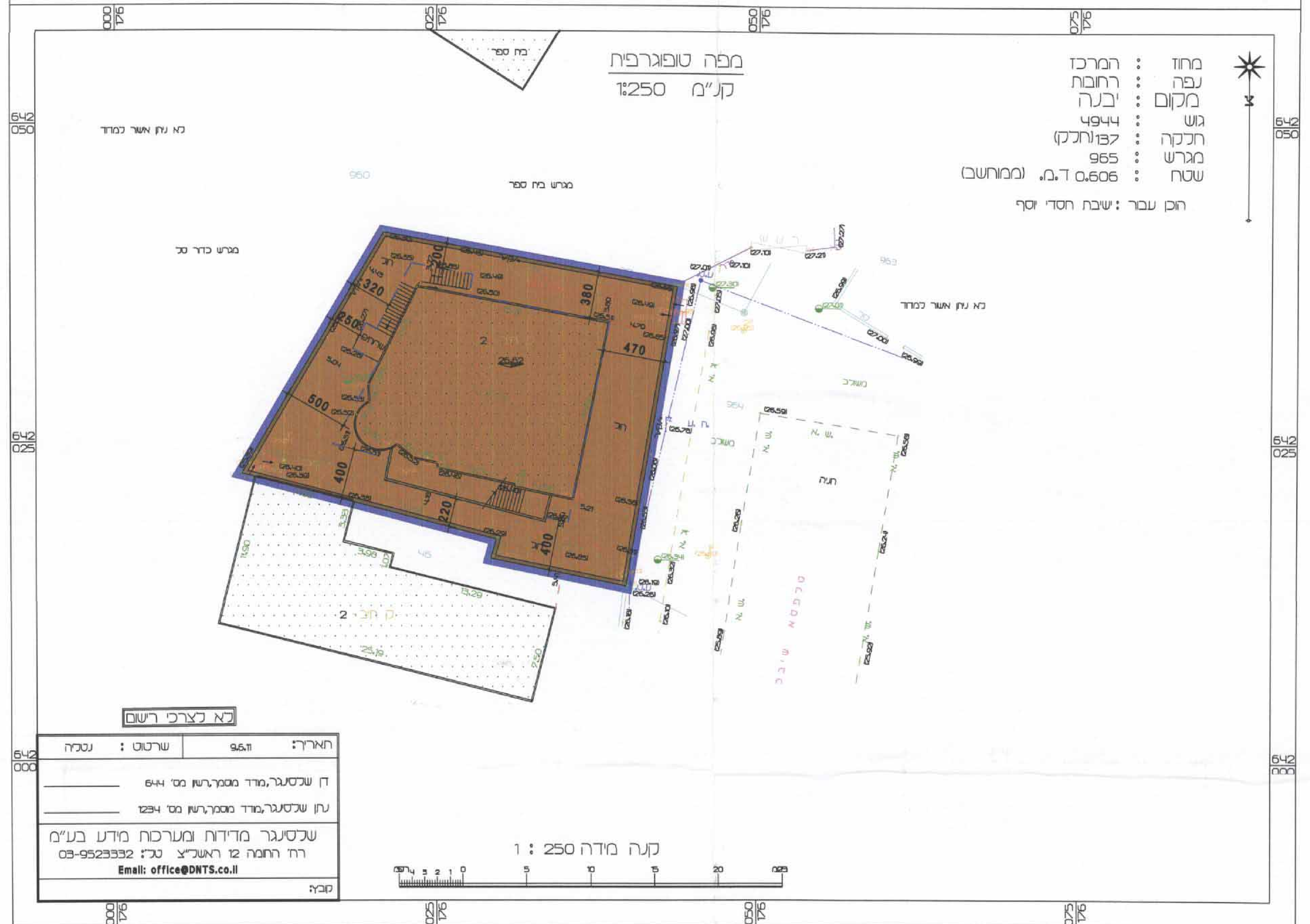

מקרא
מצב מוצע

קנה מידה 1 : 250

לא לצרכי רישום

דן שלסינגר מדידות ומערכות מידע בע"מ
רח' החומה 12 ראשל"צ
Email: office@DNTS.co.il