עיריית רחובות
מינהל הנדסה
19.06.2011
הכנסה בניין עירים

תכנית מס' רח/800/ב/39

רחובות רח' גיבורי ישראל 3

תכנית מתאר מקומית מכוללת הוראות של תכנית מפורטת

תשריט

משרד הפנים
מחוז מרכז
17.07.2011
נתקבל
תיק מס'

אישור הוועדה	סמכות ראשית	אופי התכנית
-	ועדה מחוזית	תכנית שניתן מכוחה לאוצא היתרים

מחוז : מרכז
מרחב תכנון מקומי : רחובות
רשות מקומית : רחובות
שטח התכנית : 753 מ"ד
קנה מידה: 1 : 250

משרד הפנים מחוז המרכז
תכנית מאושרת מכוח סמכות הועדה המחוזית
סעיף 109 לחוק התכנון והבניה
מספר 30/3/11
תאריך

גושים וחלקות בתכנית:

גוש	סוג הגוש	חלקות בשלמותן	חלקי חלקות
3701	מוסדר	530	

נבדק ונתון להמשך לאשר
מהנדס העיר רחובות
בהתאם להחלטות הוועדה המחוזית
מיום 30.10.11
תאריך

שלב: מתן תוקף מחדורה : תאריך : 5/5/2011

חתימות מוסד התכנון :

חוק התכנון והבניה התשכ"ה-1965
מועצה הסקוקומית לתכנון ולבניה רחובות
תכנית מאושרת מס' רח/800/ב/39
מאושר מתוך 6 סיגת מסמיים מתכנון/בקשה מחוז המרכז לתכלולה למקומיות/ועדות
תאריך 30/10/11
יו"ר ועדה

משרד הפנים
מחוז מרכז
17.07.2011
נתקבל
תיק מס'

שמות וחתימות :

יזם התכנית	שם	הרשות לבין יזמי		
	שם	מינהל מקרקעי ישראל		
מגיש התכנית	שם	הרשות לבין יזמי		
	שם	מינהל מקרקעי ישראל		
בעל הזכויות בקרקע	שם	הרשות לבין יזמי		
	שם	מינהל מקרקעי ישראל		
עורך התכנית	שם	יהושע אדרבלית ועדמה		
	משרד	דרך רמבם 5 רחובות		
	טלפון	08-9472010	פקס	08-9316435
מודד	שם	גדעי יקאל		
	משרד	מודד מוסמך		
	כתובת	דרך שלמה המלך 10 ראשל"צ		
	טלפון	03-9615292	פקס	03-9522851

הריני מצהיר בזאת כי מידות המפה השתנו/לא, המבנים המופיעים בתכנית זו, שנבנה עד יום ביום מתכתיבים, ניתן לבנות מבנים נוספים, מדידה בשטחים כחול ובגבולו בדיוק מקסימלי, מדידה מפורטת
מיום בחתימת המודד/המצהיר
תאריך

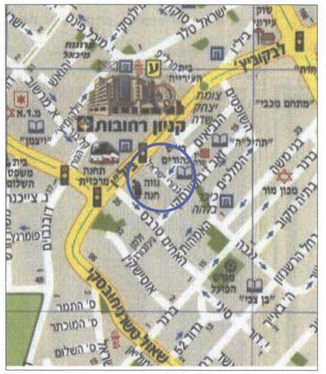

מצב מאושר

קנ"מ 1 : 50,000

תרשים מקום

קנ"מ 1:2500

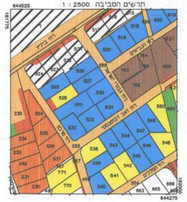

תרשים סביבה

קנ"מ 1:2500

מקרא מצב מאושר

- גבול התכנית
- מגורים ב
- מגורים א
- מגורים ג
- בתי ציבור
- דרך מוצעת
- דרך מאושרת
- מגורים ומסחר
- פרטי פתוח
- קו בניין
- מספר הדרך / קו בניין / רוחב הדרך

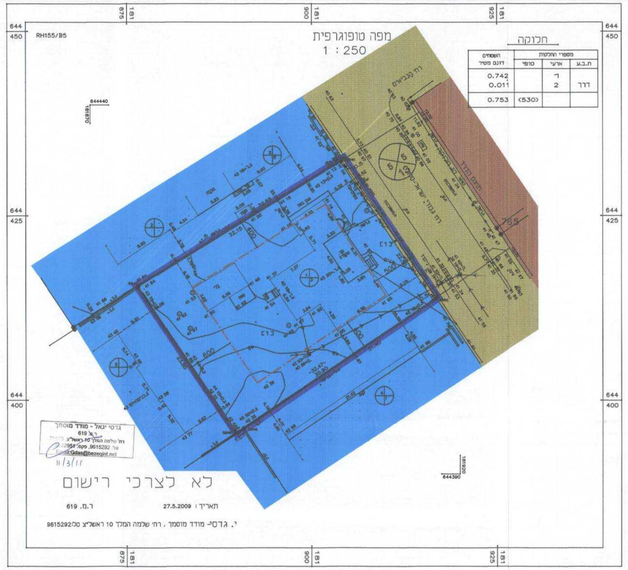

מצב מאושר

קנ"מ 1 : 250

מקרא מצב מוצע

- גבול התכנית
- מגורים ג
- דרך מוצעת
- גבול תא שטח ומספרו
- להריסה
- קו בניין
- מספר הדרך / קו בניין / רוחב הדרך
- עץ להעתקה
- עץ לשימור

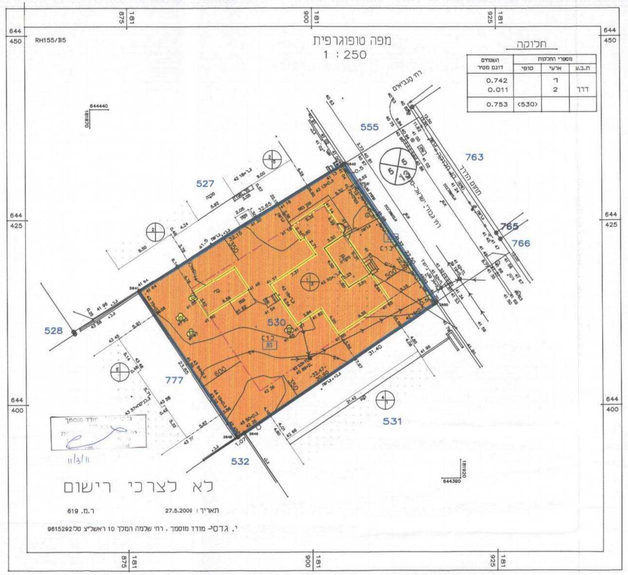

מצב מוצע

קנ"מ 1 : 250