

תכנית מסי ר/נ\מק\48
רחי הדרור, ראש העין

תכנית מתאר מקומית עם הוראות של תכנית מפורטת
לשינוי קו בנין וחכיות בניית

תכנית מתאר מקומית
תשריט

אזור וחלקה	מסכת ראשית	סוג התכנית
42\ אזור חקלאות	עדה מקומית	תכנית מתאר מקומית

מחוז:	מרחב תכנון מקומי:	מרכז ראש העין
רשות מקומית:	ראש העין	ראש העין
שטח התכנית:	382 מ"ר	
קנה מידה:	1:250	

נושאים ודיוקנות בתכנית:

גוש	סוג הגוש	חלקות בבלוטות	חלקי חקיקות
5019	מסדר	45	-




שלב: הגשה 2 **מחזורית:** 2 **תאריך:** 22.08.2010

שמות וחתימות:

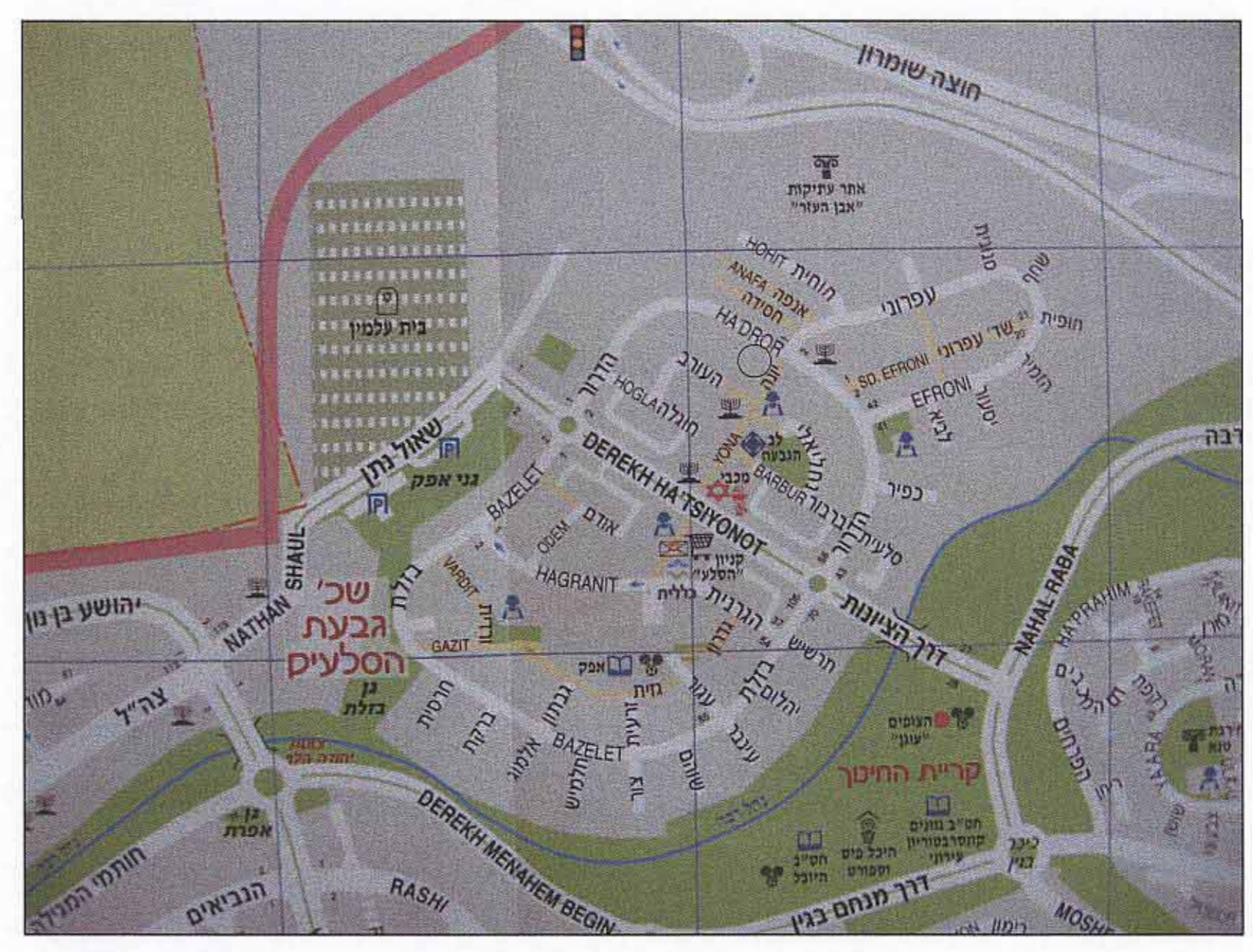
מניח התכנית	הנדס רחל 44 ראש העין 054-4405640
רוזם בפועל	הנדס רחל 44 ראש העין 054-4405640
מספר שטח ייחודי	09-783222
עורך התכנית	אריה חיים - תדמית אורקסט רחל ירחי 44 ראש העין 054-250003
מועד	מספר תשרי כפר סבס 050-7735669

טבלת שטחים:

סוג	שטח	מ"ר	%	מספר חקיקות
מבני מאושר	בנין - א	100	26.18%	382
מבני מאושר	מבני א'	100	26.18%	382
מבני מאושר	מבני א'	100	26.18%	382



מיקום אתר על רקע
מפת ראש העין קנ"מ 1:2500

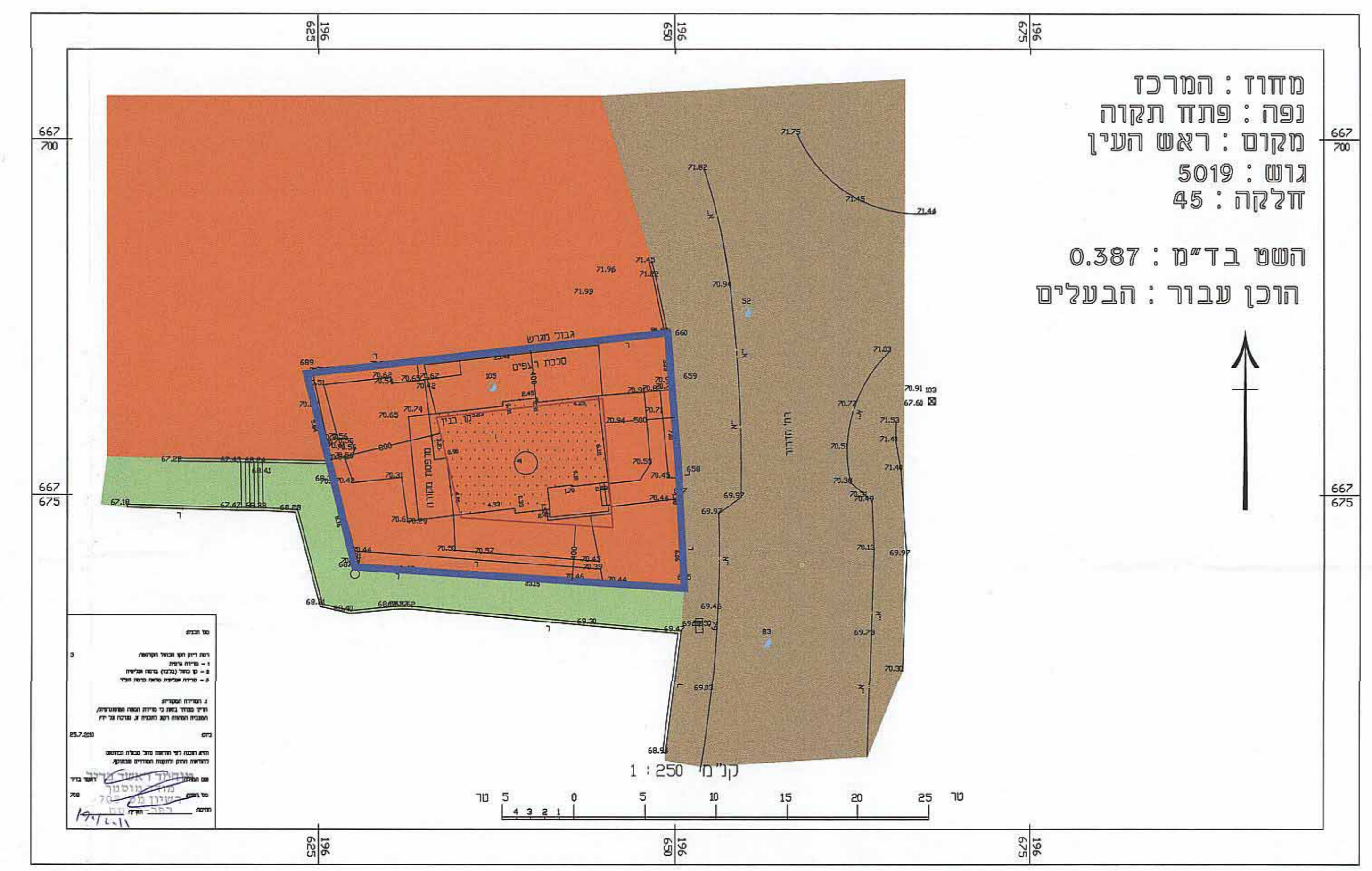


תרשים סביבה קנ"מ 1:2500



מקרא
מצב מאושר

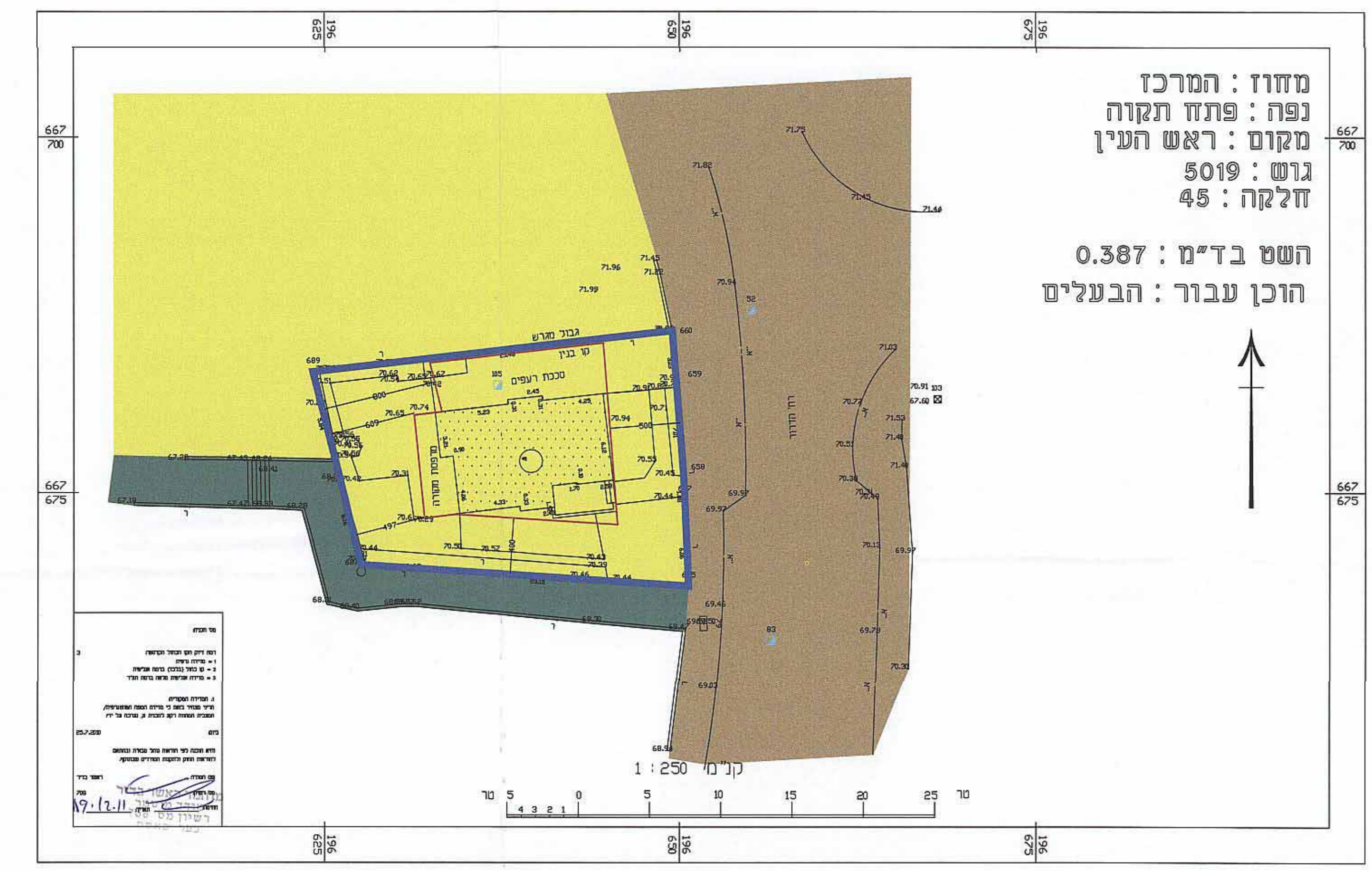
- גבול תכנית
- גבול תכנית תקפה
- מס' תכנית תקפה אפ\1380\1
- גבול תא שטח ומספרו
- אזור מגורים א'
- בנין קיים
- מספר גוש 5019
- מספר חלקה 112
- גבול חלקה
- מספר מגרש 1
- קו בנין
- מס' הדרך
- קו בנין
- רוחב הדרך



מצב מאושר קנ"מ 1:250

מקרא
מצב מוצע

- גבול תכנית
- גבול תכנית תקפה
- מס' תכנית תקפה אפ\1380\1
- גבול תא שטח ומספרו
- אזור מגורים א'
- מבנה להריסה
- בנין קיים
- מספר גוש 5019
- מספר חלקה 112
- גבול חלקה
- מספר מגרש 1
- קו בנין
- מס' הדרך
- קו בנין
- רוחב הדרך



מצב מוצע קנ"מ 1:250