

תוכנית חסי בר\מק\109\01\4

שינוי קווי בנין במגרש 35 (חלקה 312)

תשריט

איחוד וחלוקה	סמכות ראשית	אופי התכנית
ללא איחוד וחלוקה	ועדה מקומית	תכנית שמכוחה ניתן להוציא היתרים

מחזור : מרחב תכנון מקומי
 שורות : נחל שורק
 שטח התכנית : 0.507 דונם
 קנה מידה : 1 : 250

גוש	סוג הגוש	חלקות בשלמותן	מגרש
3740	מוסדר	312	35

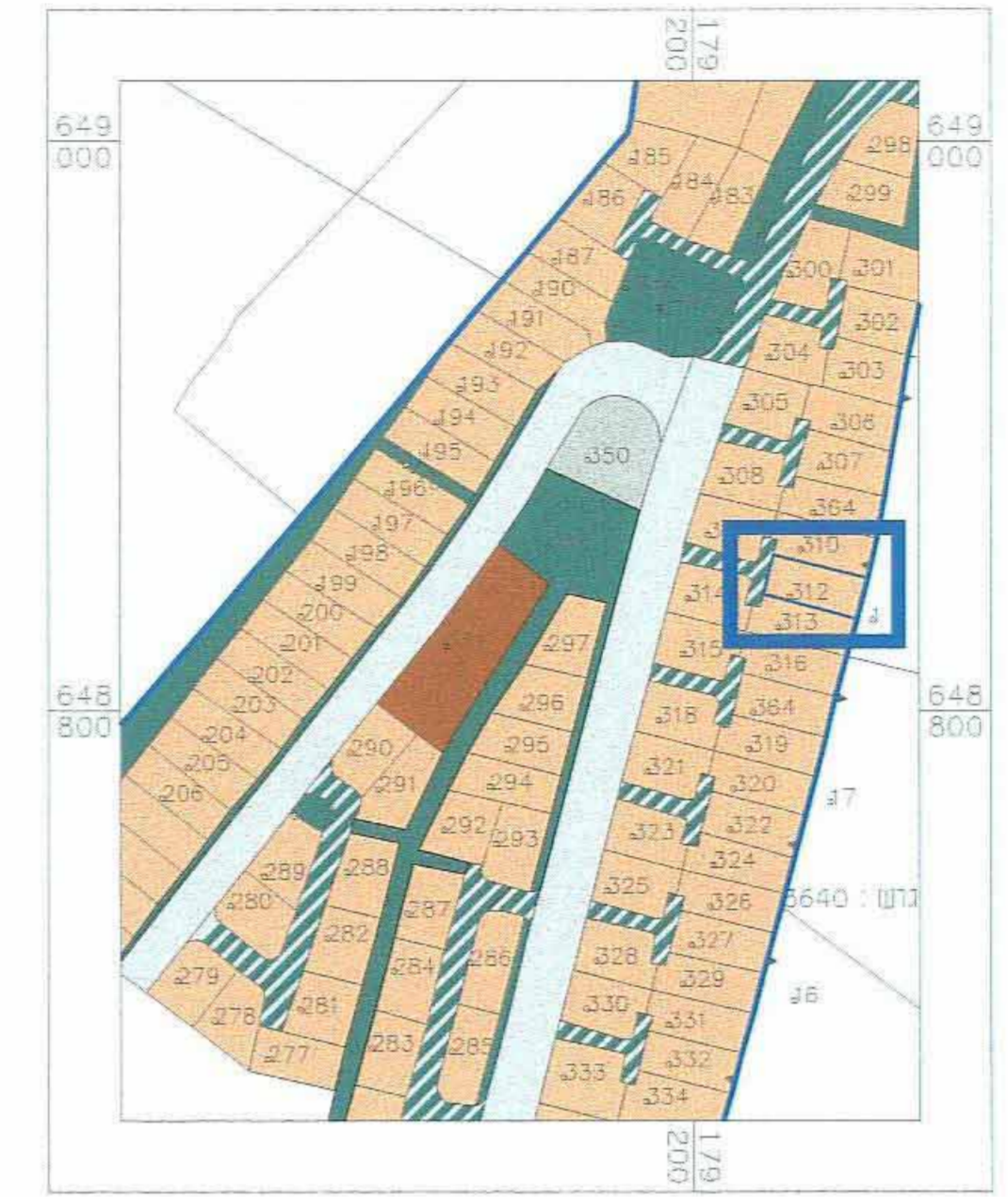
זוהר חתונות מוסד התכנון :

חוק התכנון והבניה תשכ"ח-1980
 פרטב תכנון מקומי "שורק"
 אישור תכנית פס' 4/109/01/4
 התכנית פושרת לפי פקודת 108 ל חוק
 סדרן דניאל אג'ני
 משרד התכנון והבניה
 מנהל אגף קונו
 מנהל אגף תעודת
 תאריך : 29.2.2012
 חתום :

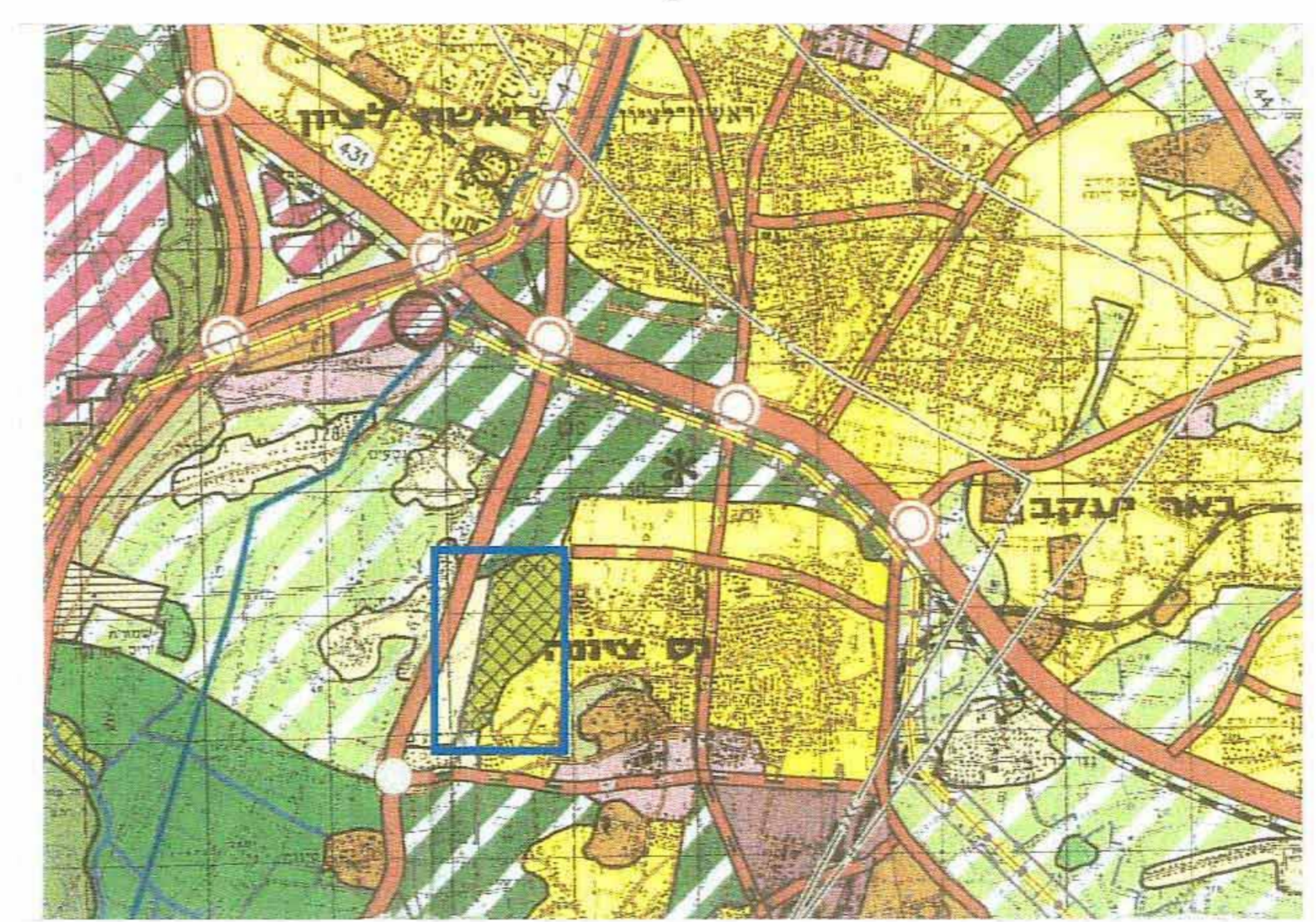
שלב: מתן תוקף 3 : מהדורה: 3 תאריך: 25.08.2011 שמות וחתימות :

מניש התכנית	מנדלבאום ארז וניצן	תאריך: 28 גבעתיים	טל: 03-7229704
בעל הזכויות בקרקע	מנדלבאום ארז וניצן	תאריך: 28 גבעתיים	טל: 03-7229704
עורך התכנית	דוקר אדריכלים	קלינגבום 20 נדרה 70700	טל: 077-5012052 077-5012051
מועד	חזק עזאם	טייבה 40400 ת.ד. 464	טל: 050-5239788 09-7995374

תרשים סביבה 1 : 2500



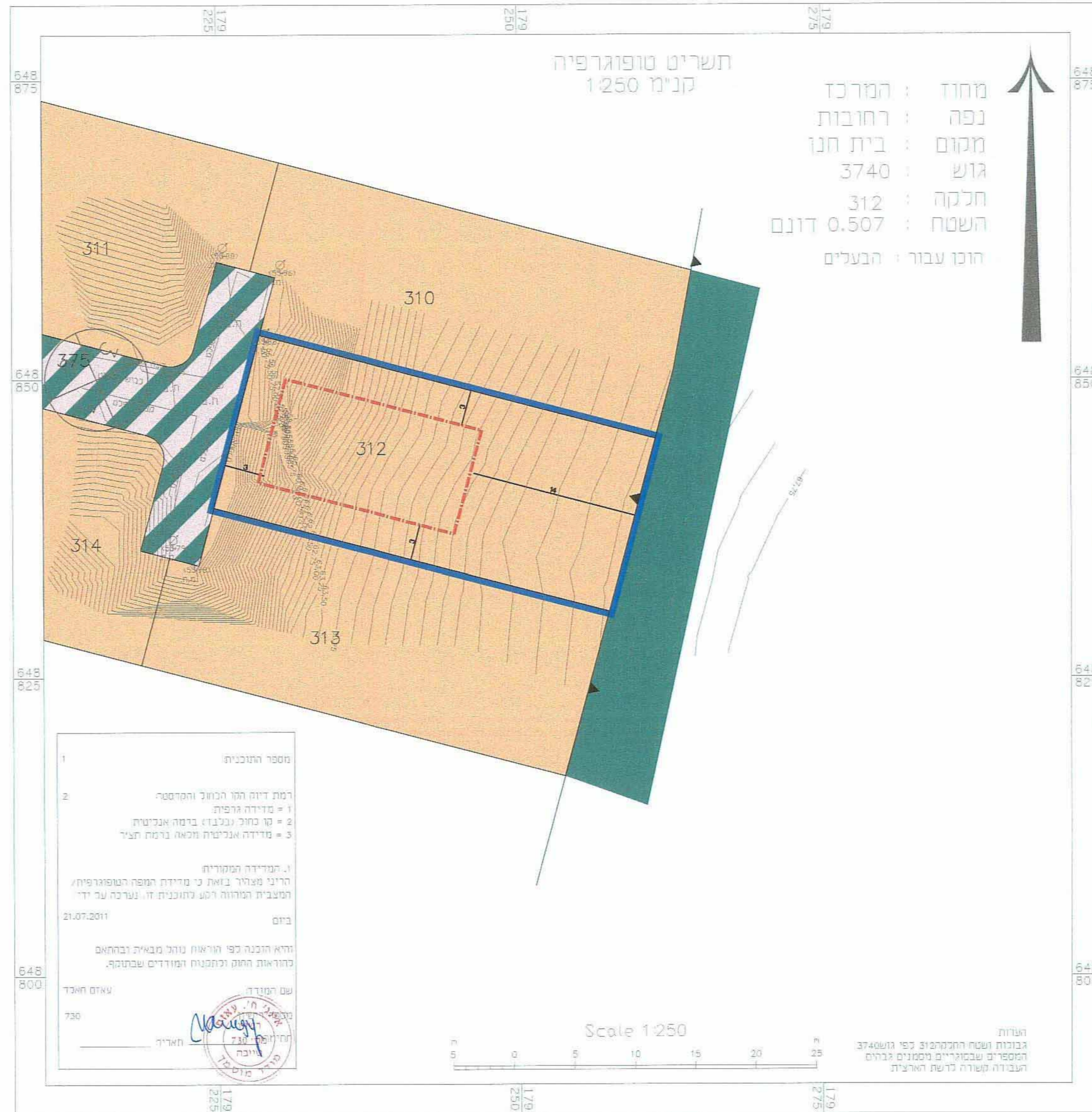
תרשים סביבה 1:50,000



מקרא מצב מאושר

- גבול התכנית
- קו בניין
- אזור מגורים א'
- דרך קיימת או מאושרת - דרך משולבת
- שטח ציבורי פתוח
- שטח למבני ציבור
- אזור מסחרי
- מספר הדרך
- קווי בנין
- רוחב הדרך

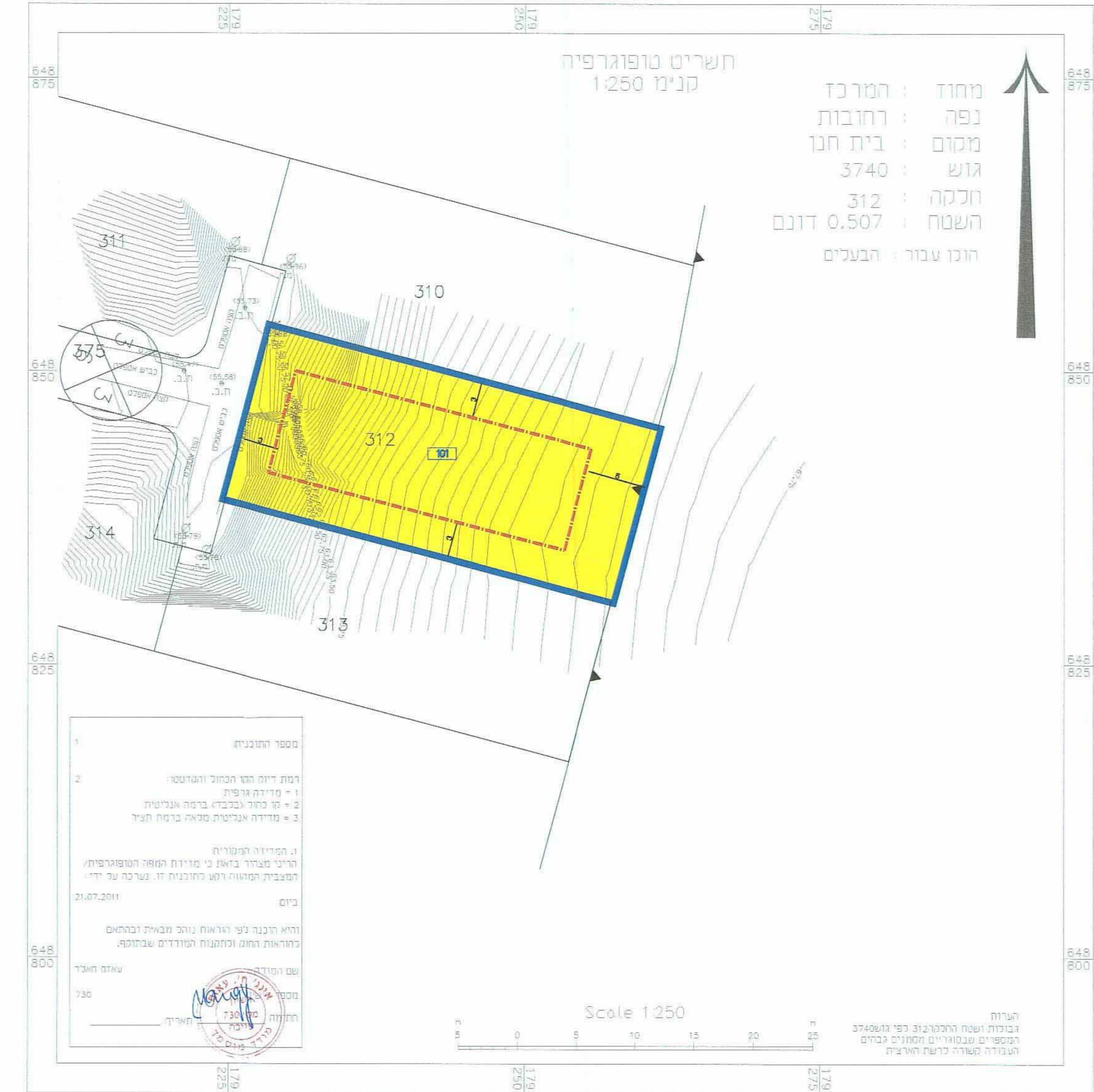
מחזור : המרכז
 נפה : רחובות
 מקום : בית חנו
 גוש : 3740
 חלקה : 312
 השטח : 0.507 דונם
 הוכן עבור : הבעלים



מקרא מצב מוצע

- גבול התכנית
- אזור מגורים א'
- מספר תא שטח
- קו בניין
- מספר הדרך
- קווי בנין
- רוחב הדרך

מחזור : המרכז
 נפה : רחובות
 מקום : בית חנו
 גוש : 3740
 חלקה : 312
 השטח : 0.507 דונם
 הוכן עבור : הבעלים



מצב מוצע

מצב מאושר