תכנית מס' רח/מק/1999/ב/3
הוספת כניסה חיצונית למרתף
רח' כרמל 46, רחובות

תשריט

איחוד וחלוקה	סמכות ראשית	היתרים או הרשאות	סוג התכנית
ללא איחוד וחלוקה	ועדה מקומית	תכנית שמכוחה ניתן להוציא היתרים או הרשאות	תכנית מתאר מפורטת ע"פ סעיף 62א(א) (5)(10)

מחוז : המרכז
מרחב תכנון מקומי : רחובות
רשות מקומית : רחובות
יישוב: רחובות

שטח התכנית : 0.510 דונם
קנה מידה: 1 : 250

גושים וחלקות בתכנית:

גוש	סוג הגוש	חלקות בשלמותן	חלקי חלקות
5908	מוסדר	37	

חתימת המודד

לביב חלבי
מעריכת מדידות הנדסיות
ומפקחי ממחושב
רישיון מס' 808

מס' מגרש ע"פ תכנית רח/מק/1999/ב/
113

שלב: מילוי תנאים למתן תוקף מהדורה : 1 תאריך : 29/12/2011

חותמות מוסד התכנון :

ועדה מקומית רחובות
אישור תכנית מס' רח/מק/1999/ב/3
תועדה המקומית החליטה לאשר את התכנית
בישיבה מס' 10-0010 מיום 03.12.2012
יו"ר הועדה — מהנדס הועדה

שמות ומחתימות :

מגיש התכנית	שם: גמליאל מסילתי גלית ת.ז. 059667626 מסילתי ישראל ת.ז. 022166508	חתימה:	
	כתובת: רח' כרמל 46, רחובות		
	מקום: 08-9493300 פקס: 08-9492200	תאריך:	
בעל עניין בקרקע	שם: גמליאל מסילתי גלית ת.ז. 059667626 מסילתי ישראל ת.ז. 022166508	חתימה:	
	כתובת: רח' כרמל 46, רחובות		
	מקום: 08-9493300 פקס: 08-9492200	תאריך:	
בעל עניין בקרקע	שם: אלבז יהודית ת.ז. 317711384 אלבז ארי ת.ז. 025597741	חתימה:	
	כתובת: רח' כרמל 46א, רחובות		
	מקום: פקס:	תאריך:	
עורך התכנית	שם: מסילתי ישראל אדריכלים ומתכנני ערים	חתימה:	ישראל מסילתי אדריכל רישיון 41768 מ.ר.
	כתובת: שד' מלך זחון 1, ת.ד. 211, קרית עקרון		
	מקום: 08-9493000 פקס: 08-9494400	תאריך:	
מודד	שם: פימה - מאפ בע"מ	חתימה:	
	מדרד- לביב חלבי, מדרד מוסמך רשיון 808		
	כתובת: דליה אל כרמל 2/66, מיקוד 30056		
	מקום: 04-8395202 פקס: 04-8396098	תאריך:	

תאריך עדכון מדידה 20/7/12 חתימה

לביב חלבי
משרד מדידות הנדסיות
ומפקחי ממחושב
רישיון מס' 808

הריני מצהיר בזאת כי מדידת המפה המופיעה/המצורפת למחזה רקע לתכנית זו נערכה על ידי ביתו ובהתאם לכללים שנקבעו בתקנות המדידות (נוהל עבודה במדידות), התשנ"ב-1992 והיא נכונה לפי הידיעות הטובות שבידיעתי ושבמקומן. דיוק הגבול המתואר מדידה גרפית או קואורדינטות (2012) ברמה אלמנטית / מדידה אנליטית מלאה ברמת תציר (בכלל הגבול).

20/7/12
לביב חלבי
שם המודד — מספר רישיון 808 — חתימה — תאריך

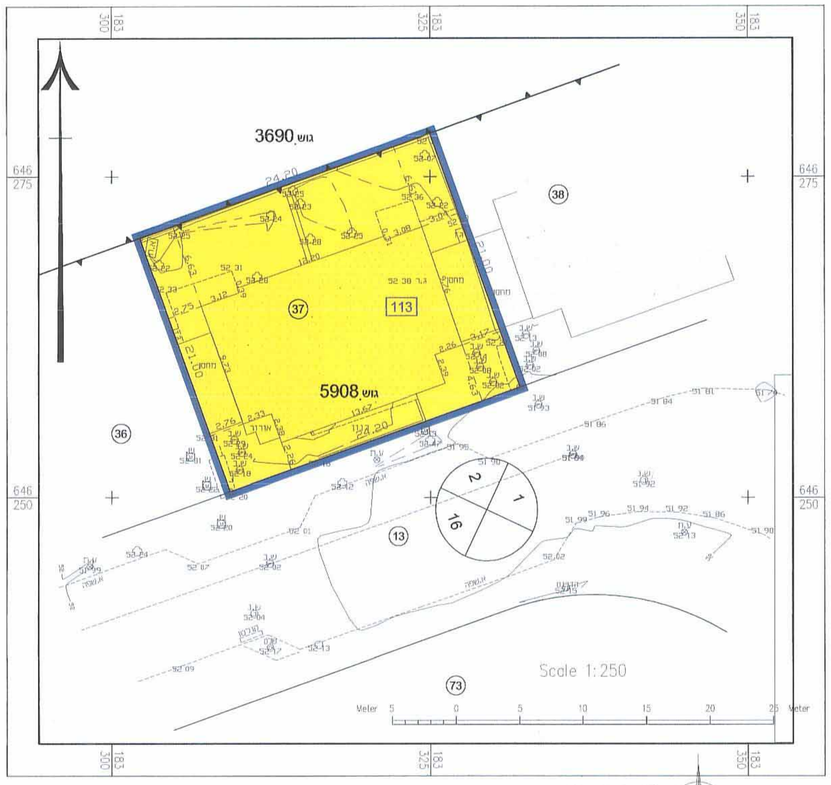

מצב מוצע
קנ"מ 1: 250

מקרא מצב מוצע

גבול תוכנית
מספר גוש — גוש 5908
גבול גוש
גבול חלקה
מס' חלקה — 7
113a — גבול תא שטח ומספרו
קו בנין
מגורים אי
מבנה קיים
מספר הדרך
קו בנין
רוחב הדרך

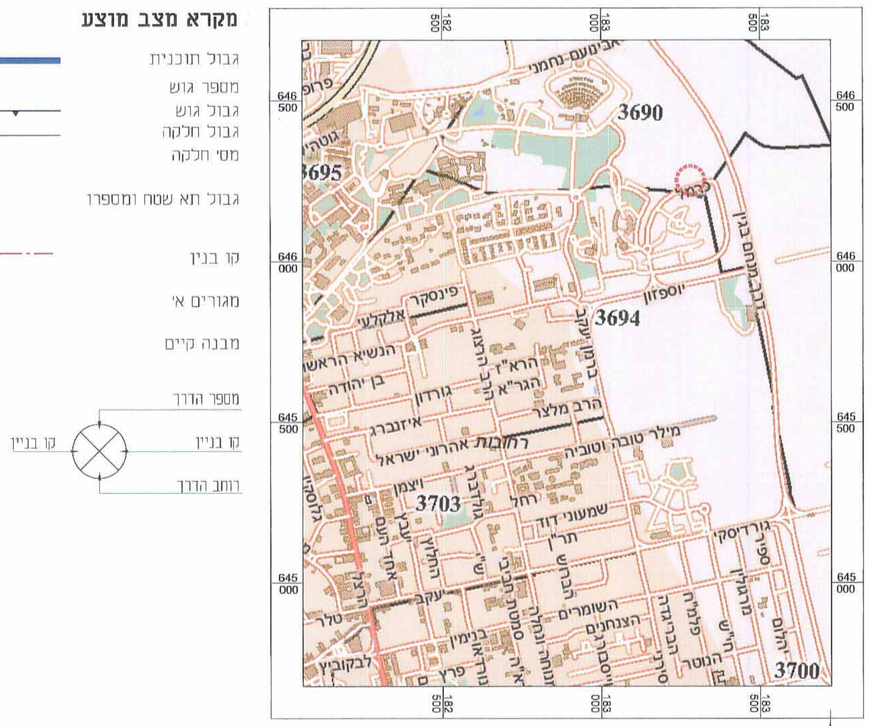

תרשים התמצאות כללית
קנ"מ 1:10,000

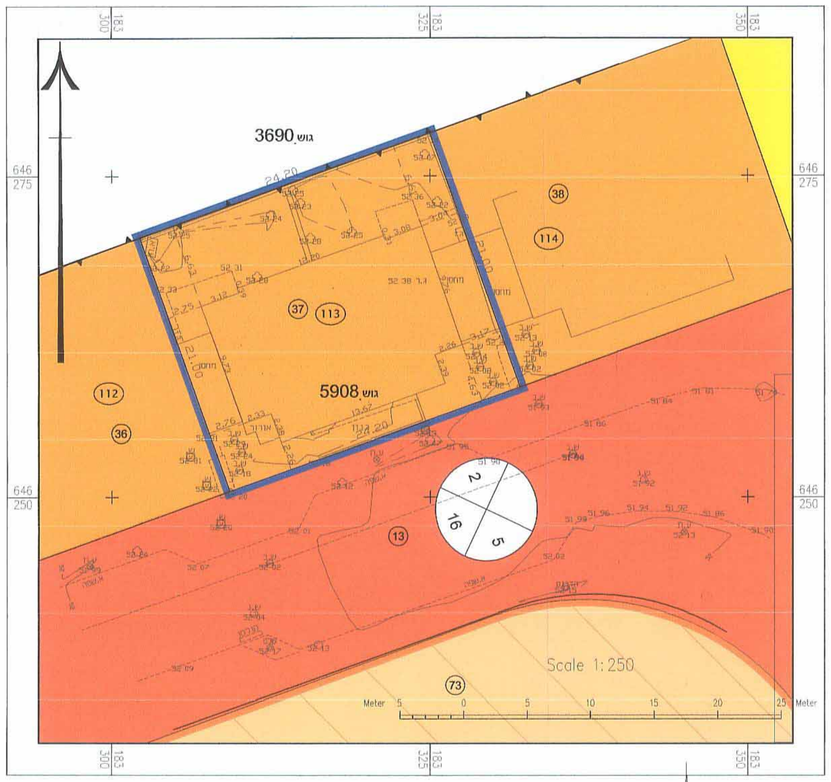

מצב מאושר
קנ"מ 1: 250

מקרא מצב מאושר

גבול תוכנית
מס' גוש — גוש 5908
גבול גוש
גבול חלקה
מס' חלקה — 37
מס' מגרש (בהתאם לתכנית רח/מק/1999/ב/) — 113
אזור מגורים א'*
דרך מוצעת *
מגורים מיוחד *

* יעוד קרקע שלא עפ"י מבאית 2006

מספר הדרך
קו בנין
רוחב הדרך

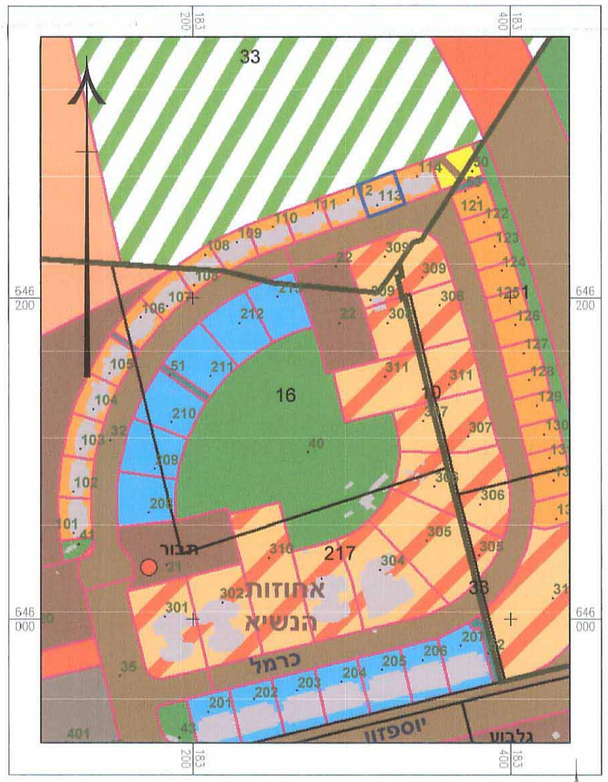

תרשים סביבה
קנ"מ 1:2,000

Plot Updated at: 29.12.11 11:33