תכנית מפורטת מס' רע/469א'

שינוי לתכנית מתאר מס' רע/מק/ 469

תשריט

איחוד וחלוקה	סמכות ראשית	היתרים או הרשאות
------	ועדה מחוזית	תכנית שניתן מכוחה להוציא היתרים

מחוז: המרכז
מרחב תכנון מקומי: פתח תקוה
רשות מקומית : רעננה
שטח תכנית : 780 מ"ר
קנה מידה : 1 : 250

גושים וחלקות בתכנית :

גוש	סוג הגוש	חלקות בשלמותן	חלקי חלקות
6587	מוסדר	95	

חותמת מוסד התכנון :

משרד הפנים מחוז המרכז
חוק התכנון והבניה תשכ"ה 1965
אישור תכנית מס: רע/469/12
התכנית מאושרת מכח
קע"ח 108 (ג) לחוק
מתאריך 2.1.12
רייר תוועדה מחוזית

חוק התכנון והבניה תשכ"ה 1965
ועדת משנה לתכנון ולבניה רעננה
תכנית רע/469
מקום פס"ם
חתימה
מנהל
איתן גלזברג, עו"ד
יו"ר ועדת משנה
לתכנון ולבניה רעננה

שלב: מילוי תנאים למתן תוקף מהדורה: 2 תאריך: 16.01.12

משרד הפנים
מחוז מרכז
23. 01. 2012
נתקבל

שמות וחתימות:

יזם התכנית	שם: דר-לי חברה לבנין ניסים אלון		חתימה: חברת לבנין בע"מ רח' אחוזת 76 רעננה
	כתובת: רח' אחוזה 76 רעננה		
	טלפון: 052-8681115 09-7417814	פקס: 09-7413068	דוא"ל: dar-li@bezeqint.net
מגיש התכנית	שם: דר-לי חברה לבנין ניסים אלון		חתימה: חברת לבנין בע"מ רח' אחוזת 76 רעננה
	כתובת:		
	טלפון: 052-8681115 09-7417814	פקס: 09-7413068	דוא"ל: dar-li@bezeqint.net
בעלי זכויות בקרקע	שם: שונים		חתימה: חברת לבנין בע"מ
	כתובת:		
	טלפון: 052-8681115	פקס:	דוא"ל:
עורך התכנית	שם: יגאל שמיע - אדריכל		חתימה:
	כתובת: רח' מאה ושישים ת.ד. 155 רעננה		
	טלפון: 09-7718885	פקס: 09-7718886	דוא"ל: shamiarc@zahav.net.il
מודד	שם: מודדי השרון בע"מ יצחק בן אבי		חתימה:
	כתובת: רח' עמק חפר 69 נתניה 42220		
	טלפון: 09-8622396	פקס: 09-8611444	דוא"ל: ben-avi@ben-avi.co.il

הצהרת מודד:

הריני מצהיר בזאת כי מדידת המפה הטופוגרפית/המצבית המהווה רקע לתוכנית זו, נערכה על ידי ביום: 23/11/10
שבתוקף: דיוק הקו הכחול והקדסטר: מדידה גרפית/ קו כחול (בלבד) ברמה אנליטית /מדידה אנליטית
שבמלאה ברמת תצ"ר (כולל הקו הכחול).

שם המודד: יצחק בן אבי מספר רישיון: 618 חתימה: תאריך: 17/1/12

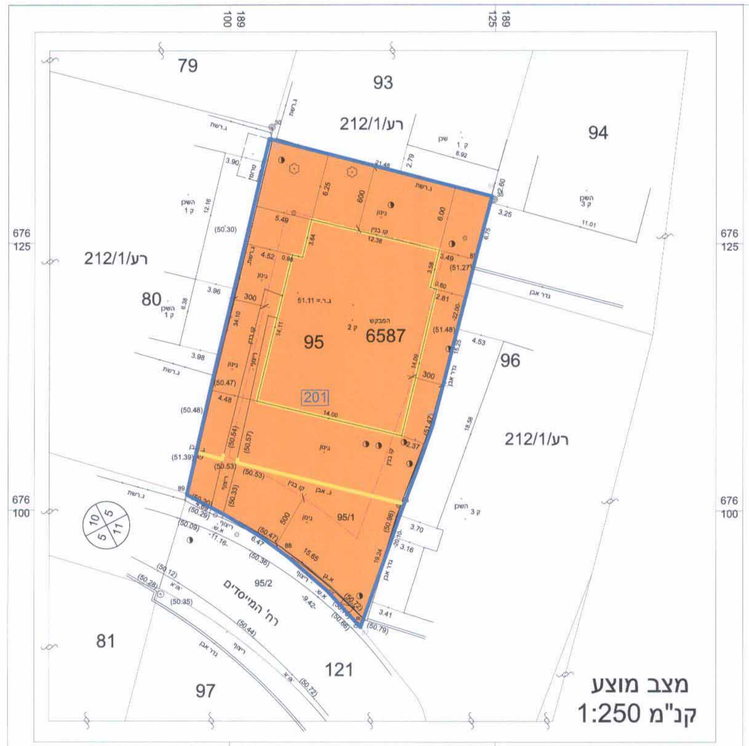

הערות:
לא לצרכי רישום
הנבדים קשורים לרשת GPS של ע. רעננה
התכנית מבוססת על מפת גוש רישום מס' 6587
גבולות ושטח החלקה נלקחו מהמרכז למיפוי ישראל
נתוני הקפעה מתוכנית מתאר/ מפורת מס רע/1/212 רע/ מס/36
יתכנו שינויים קלים בשטח ובמידות המגרש בגמר הכנת התצ"ר
התוכנית טעונה אישור ועדה מקומית
סרט תחילת תכנון יש לקבל אישור ובהיחת הרשויות.
חלקה פנימית טעונה אישור הסכמת החוכרים והמנהל.

מודדי השרון בע"מ	
יצחק בן אבי	מודד מוסמך רשיון מס. 618
רח' עמק חפר 69 נתניה 42220	
טל: 09-8622396	פקס: 09-8611444
e.mail : ben-avi@ben-avi.co.il	
שם הקובץ: C:\27556..dwg	
שם שרטט: מאיה	מודד שדה: ---
23.11.2010	
תאריך:	תחתמה
תאריך:	מטרת הדפס: / תחתמ

מקרא
גבול תכנית
אזור מגורים ג'
דרך קיימת
גבול תא שטח
רוטה
קו בנין
להריסה

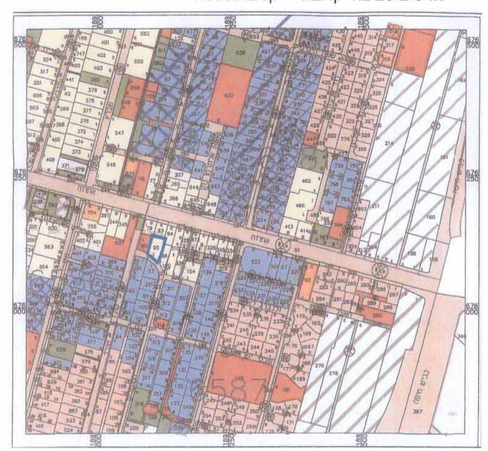

מקרא
אזור מגורים ב'
דרך קיימת
שטח לבנייני ציבור
אזור מגורים א '
קו בנין
גבול תכנית
מס' דרך
קו בנין
רוחב הדרך בתשריט

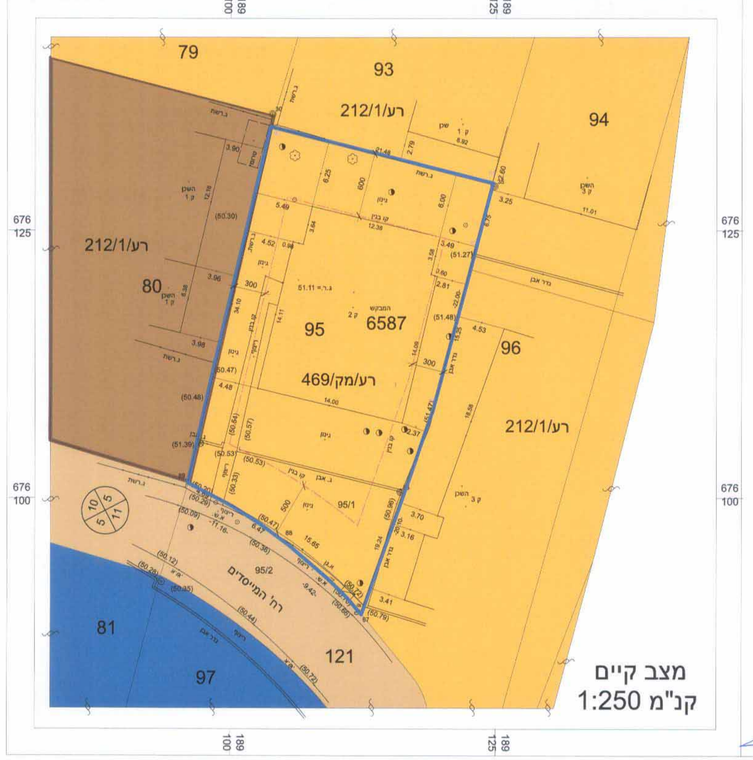

הערות:
לא לצרכי רישום
הנבדים קשורים לרשת GPS של ע. רעננה
התכנית מבוססת על מפת גוש רישום מס' 6587
גבולות ושטח החלקה נלקחו מהמרכז למיפוי ישראל
נתוני הקפעה מתוכנית מתאר/ מפורת מס רע/1/212 רע/ מס/36
יתכנו שינויים קלים בשטח ובמידות המגרש בגמר הכנת התצ"ר
התוכנית טעונה אישור ועדה מקומית
סרט תחילת תכנון יש לקבל אישור ובהיחת הרשויות.
חלקה פנימית טעונה אישור הסכמת החוכרים והמנהל.

מודדי השרון בע"מ	
יצחק בן אבי	מודד מוסמך רשיון מס. 618
רח' עמק חפר 69 נתניה 42220	
טל: 09-8622396	פקס: 09-8611444
e.mail : ben-avi@ben-avi.co.il	
שם הקובץ: C:\27556..dwg	
שם שרטט: מאיה	מודד שדה: ---
23.11.2010	
תאריך:	תחתמה
תאריך:	מטרת הדפס: / תחתמ