

תכנית מסי מד\6\30

תוספת זכויות בניה -
שרון אמונו 130/1, מודיעין
מחוז מרכז

תשריט

אחוד חלוקה	סמכות ראשית	תכנית שניתן מכוחה להוציא רישומים
מרכז	מדיעין	מדיעין-מכבים-דעות

מחוז : מרכז
מרחב תכנון מקומי : מדיעין
רשות מקומית : מדיעין-מכבים-דעות
שטח התכנית : 7.816 דונם
קנה מידה : 1 : 500

אישור תכנית מסי 30\6\14
תאריך: 20/12/14
מס' תכנית: 5176230-1
מס' תכנית: 03-5374394

גרשים וחלוקות בתכנית:

גוש	סוג הגוש	חלוקות בשלמותן	חלפי חלוקות
5816	מוסדר	10	

חוזמת מוסד התכנון :

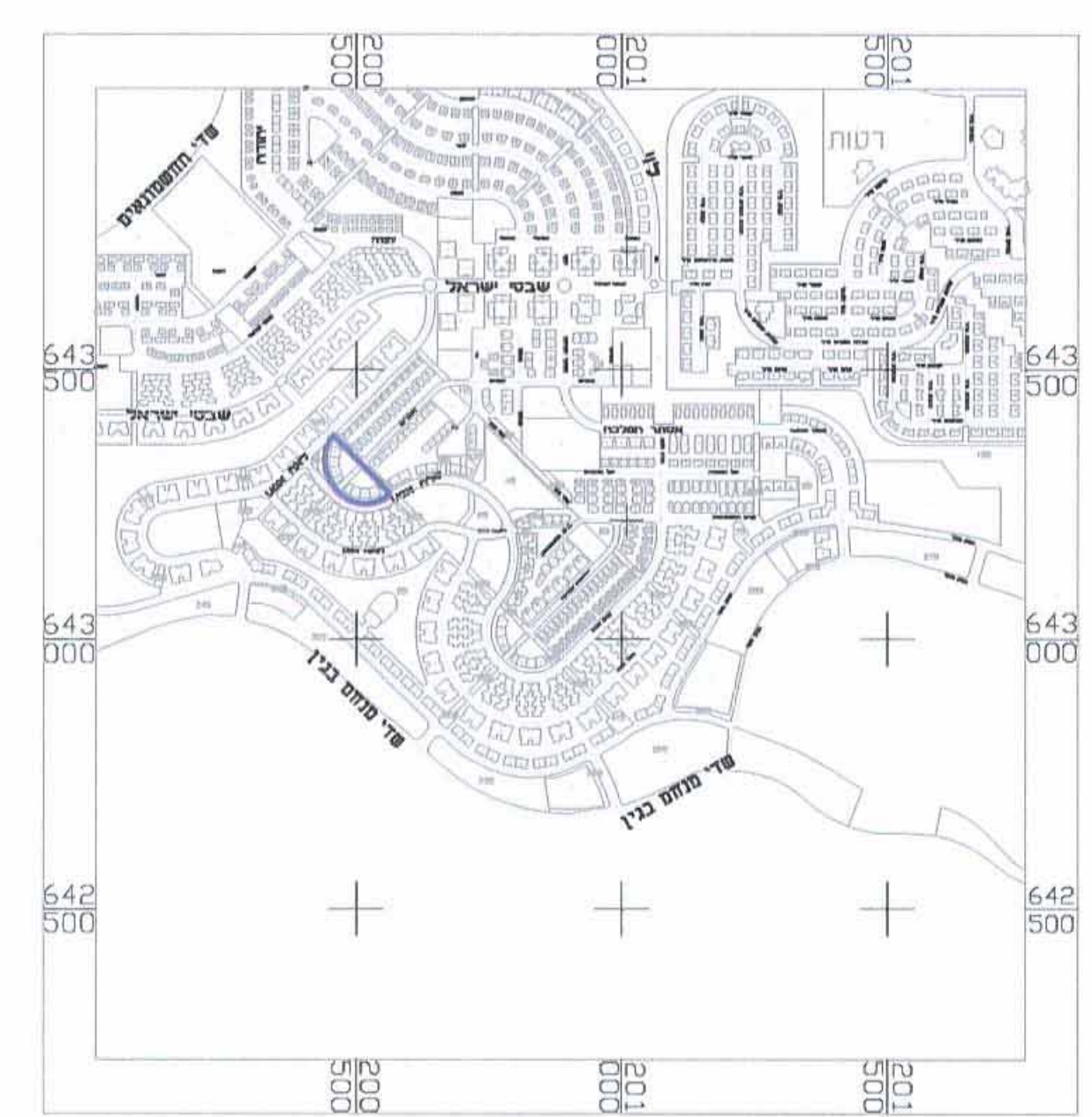
שלב: מילוי תנאים למתן תוקף
מחזור: 1
תאריך: 8.12.11

שמות וחתימות :

מנכ"ס תכנית	שם: מנחם אמרץ ת.ז. 5602776 כתובת: רחוב שדה אמונו 1500 מודיעין טל: 077-5344808
רוסם בפועל	שם: לא רלבנטי
בעלי הזכויות במקרקעין	שם: מנחם אמרץ ישראלי ת.ז. 5602776 טל: 077-5344808

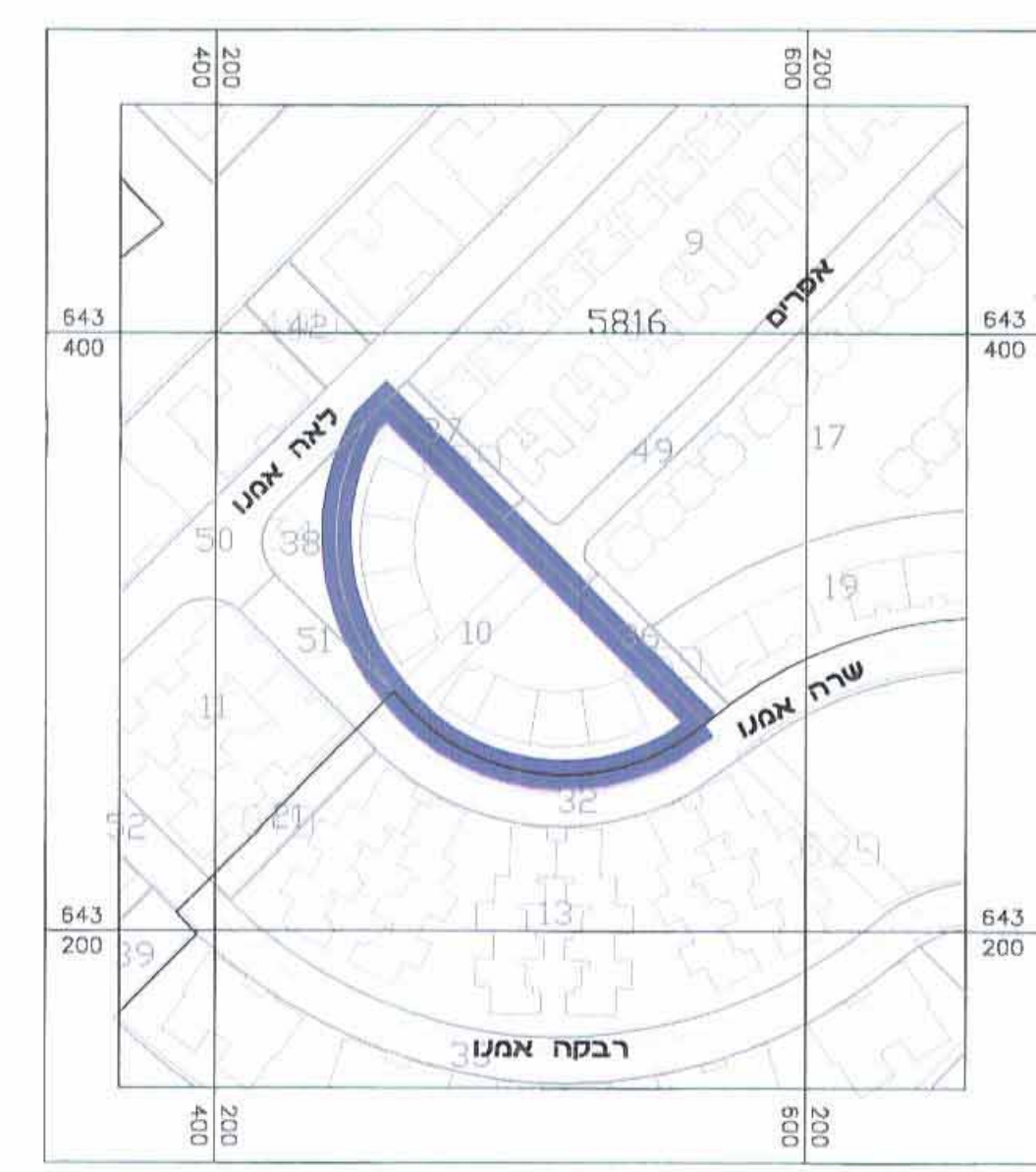
עורך התכנית	שם: אילנה מאירוסקי ת.ז. 05967081-0 ת.ז. 25 מודיעין טל: 08-970178 ayorch@bezeqint.net
מודד	שם: דוד בן חת ת.ז. 594 כתובת: יחיד יצחק שדה 84 תל אביב טל: 03-5374394

הצרת מודד: דוד בן חת
הוא מצויד באישור כמדיד רשמי והוא מצויד במסמכים המעידים על כך שהוא מדיד רשמי.
הוא אחראי על כלל הנתונים והמידע המופיעים בתכנית זו.
הוא אחראי על כלל הנתונים והמידע המופיעים בתכנית זו.
הוא אחראי על כלל הנתונים והמידע המופיעים בתכנית זו.



תרשים התמצאות כללית

קנ"מ 1:10,000



תרשים סביבה קרובה

קנ"מ 1:2,500

מקרא מצב מאושר

- גבול התכנית
- דרך משולבת מאושרת
- אזור מגורים ג' מיוחד
- שטח ציבורי פתוח
- שטח פרטי פתוח
- בניין קיים
- מספר חלקה 10
- קו בניין
- גבול חלקה
- מספר הדרך
- קו בניין
- רוחב הדרך



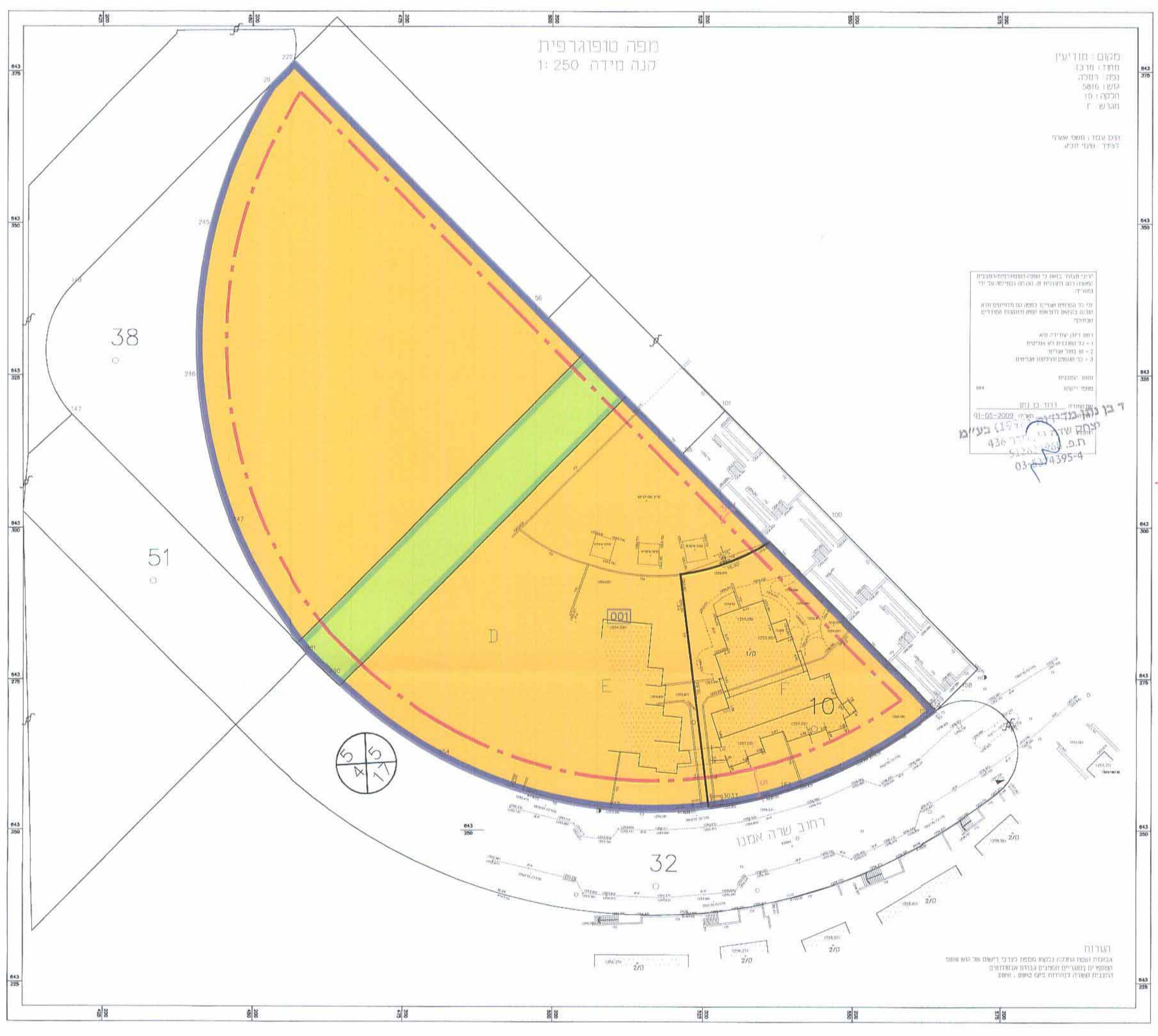
מצב מאושר

קנ"מ 1:500

(ע"פ תוכנית מד\6\30א)

מקרא מצב מוצע

- גבול התכנית
- מגורים ב'
- שטח פרטי פתוח
- בניין קיים
- מספר חלקה 10
- קו בניין
- קו בנין תחתי
- גבול חלקה
- מספר הדרך
- קו בניין
- רוחב הדרך
- מספר תא שטח



מצב מוצע

קנ"מ 1:500