



5019059

מרחב תכנון מקומי רעננה

תכנית מתאר עם הוראות כמפורטת

רע/2015

30.04.2012

איחוד וחלוקה לפי סימן ז' לחוק - ללא הסכמת הבעלים
שינוי לתכנית מתאר מס רע/2000
ורע/מק / ו/514

מחוז: המרכז

נפה: פתח-תקוה

עיר: רעננה

גוש: 7649

חלקות בחלקן: 171,170,79,77,22

גוש: 7652

חלקות בחלקן: 311,310,309,308,307,306,108

גוש: 7656

חלקות בחלקן: 31

גוש: 7661

חלקות בשלמות: 3, 19,16-34, 42,40,51-54, 60-62,63, 65-68

68-65

חלקות בחלקן: 1, 2, 9, 10, 11, 15, 17

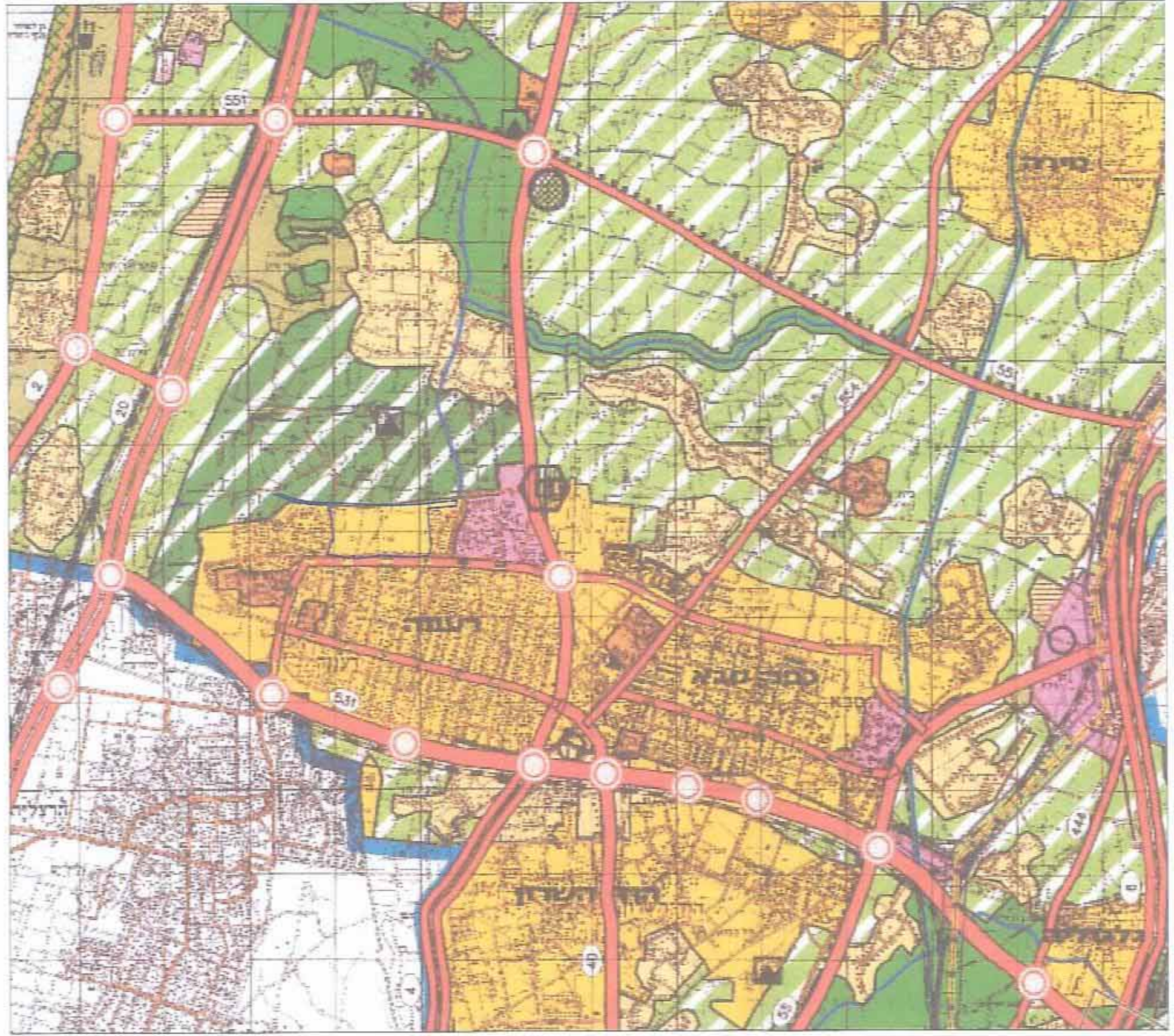
שטח התכנית: 815,836 מ"ר

יזום התכנית: הועדה המקומית לתכנון ובנייה רעננה

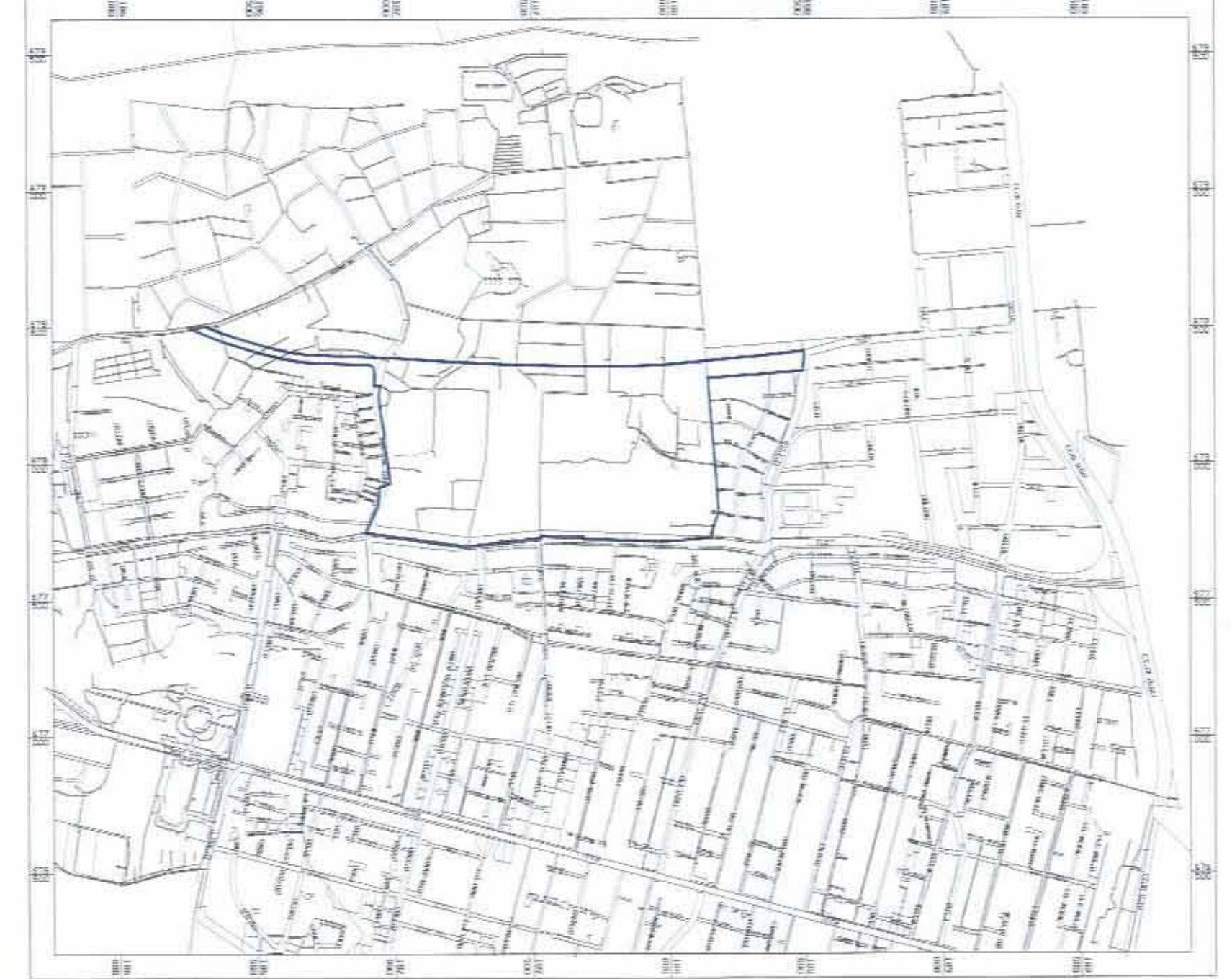
עורך התכנית: אדרי' אריאל דב וטרמן, עיריית רעננה

בעלי הקרקע: שונים

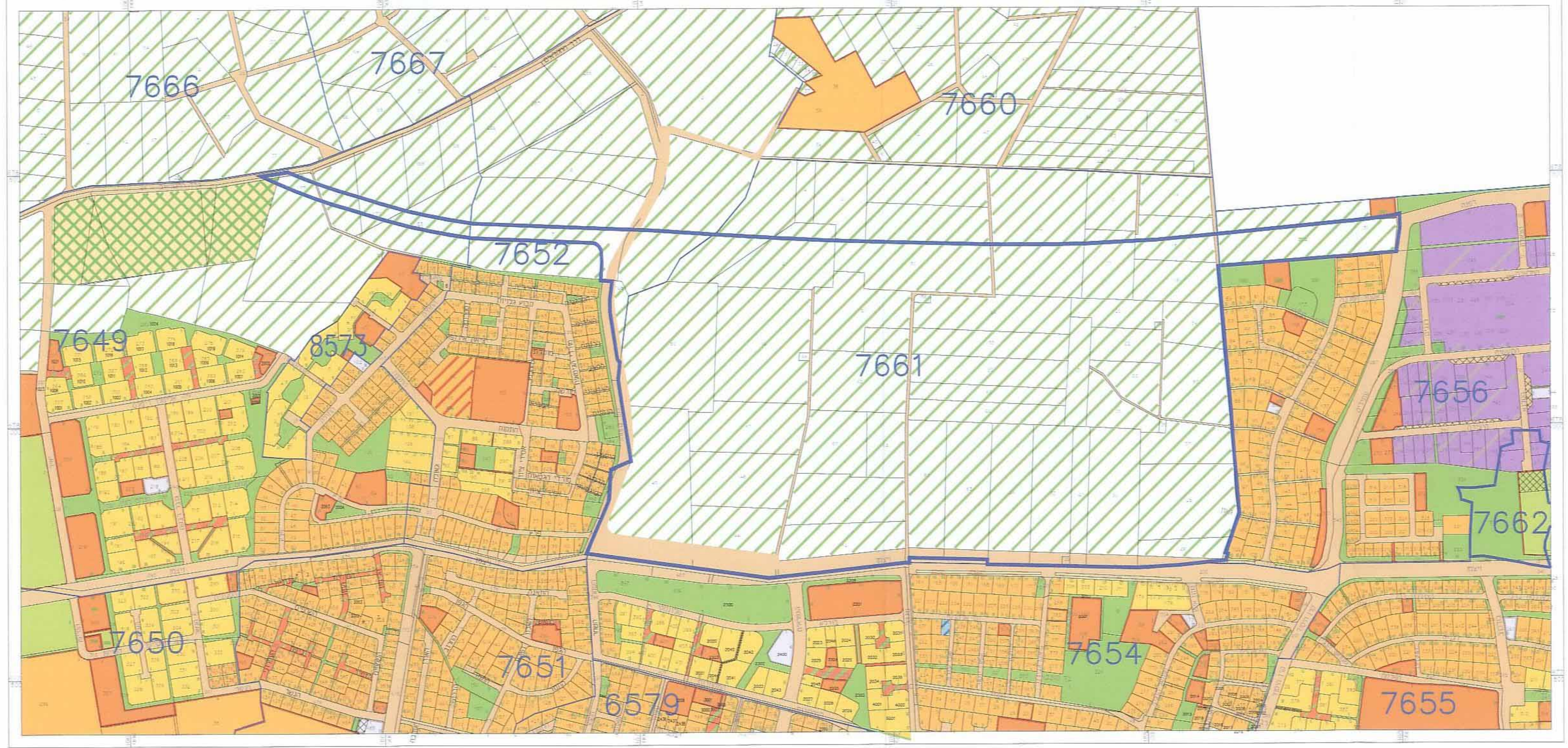
קנ"מ: 1:5000, 1:2500, 1:20,000, 1:50,000



תמ"מ 21/3
קנ"מ 1:50,000



תרשים התמצאות
קנ"מ 1:20,000



תרשים סביבה
קנ"מ 1:5000

מפת	
שטח כמוסד	גבול תכנית
שטח ספורים	דרך מימית מאושרת
שטח ציבורי פתוח	דרך מוצעת
שטח פרטי פתוח	שביל
אזור חקאי	דרך משוכבת
חגה ציבורית	אזור מגורים א'
אזור תעשייה	אזור מגורים א' + ת. מסחרית
אזור מספר משרדים ותעשייה	אזור מגורים א' מיוחד
בית מדרש	אזור מגורים ב'
שטח באיחוד וחלוקה	אזור מגורים ב' דמוי א'
שטח כבנייני ציבור	אזור מגורים ב' דמוי ג'
דרך כביטוב	אזור מגורים ג'
מבנים כהריסה	אזור מגורים ג' ת. מסחרית
זכות מעבר	אזור מגורים ג' מיוחד
מספר מגרש מוצע	אזור מגורים מיוחד
מספר חקקה מימית	אזור מגורים מיוחד+ ת. מסחרית
טו בניין	אזור מגורים ג' 1
רוחב כביש	אזור מגורים. מספר ומשרדים
מספר קומות	אזור מסחרי
מספר יחיד	אזור מספר ומשרדים

תאריכי עידכון:	
02.2012	25.12.2005
03.2012	18.05.2008
	15.09.2008
	19.01.2009
	02.2011

חתימת המתכנן

אריאל וטרמן

חתימת ו.מחוזית

חתימת ו.מקומית

חוק התכנון והבניה תשס"ח 1965
ועדת טענה לתכנון ולבניה רעננה
רצון 25 ס"מ
תכנית רצון 25 ס"מ
מספר תכנית: 2015/רע
תאריך: 30.04.2012
מ"ר: אריאל וטרמן
מחוז: המרכז