תכנית מסי ר\מק\1250\97

ארלוזורוב 36
תכנית שינוי מתאר המפורטת

תשריט

איחוד וחלוקה	סמכות רשות	אזור תכנית
ללא איחוד וחלוקה	הנה מחוזית	תכנית עניין מכוחה מוצאים רחובות

מחוז : מרכז
מרחב תכנון מקומי : רחובות
רשות סמוכות : רחובות

שטח התכנית : 823 מ"ר
קנה מידה: 1 : 250

נושאים וחלקות בתכנית:

נוש	מס' חלק	חלקות בשלמות	חלקי חלקות
3724	מוסדר	75	

זוהממת מוסד התכנון :

ועדה מקומית לתכנון ובנייה רחובות
מועצה מקומית מזכירות
מועצה מקומית מלוקטה לתכנון ובנייה
מרחב תכנון מקומי רחובות
3.5.12 04/2012
יו"ר הוועדה

שלב: מתן תוקף מהדורה : 1 תאריך : 3/5/12

שמות רחתימות :

	שם	מספר זהות	שם ומס' האגודה השתכנות	כתובת	אזרחות	תאריך
יזם התכנית	דור השתכנות בע"מ		עו"ד רחמנוב מאיר 50 מ' בנימין 08-6782234			6/5/12
מגיש התכנית	דור השתכנות בע"מ		עו"ד רחמנוב מאיר 50 מ' בנימין 08-6782234			6/5/12
בעל הזכויות בקרקע	דור השתכנות בע"מ		עו"ד רחמנוב מאיר 50 מ' בנימין 08-6782234			6/5/12
עורך התכנית	מ.ג. אשכנזי אדריכלים בע"מ	513225322	מ.ג. אשכנזי אדריכלים 35 רח' הנשיא מ' בנימין 08-9462154			6/7/12
מודד	ראל מרגביץ	051507636	רחוב יחזקאל 34 מ' בנימין 08-9350648			6/5/2012

הצהרת המודד :

הריני מאמין באמון כי מדידת מפה המשמש/מתאמצת מפורטת רחוב המפורט מן מגרש מס' ר כיום _____ 7/10/2011
וזאת תבוצה מכך הרחשה מהל מפות הנמצאים המצוות רחוק ותקפות רחוק ותקפות המודדים מבוקשה.
דרוש ומבוא ומיפוטה מדידה נמדדתם בחוק בנכונה בשם אינדיבידואלי אמיתי מחוי רשומה לבוגל חוו הנחוה.

ראל מרגביץ 441 6/5/2012
שם המודד מספר רישיון חתימה תאריך

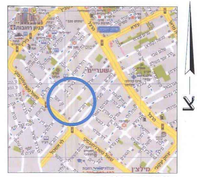

מפת העיר

תרשים סביבה
קנ"מ 1:2500

תרשים התמצאות כללי

מקרא מצב מאושר

- גבול תוכנית
- שב.א
- שטח ציבורי פתוח
- שטח פרטי פתוח
- דרך קיימת
- דרך מוצעת
- מגורים א'
- מגורים ב
- מגורים ג
- מגורים מיוחד
- בנין ציבורי במגרש שמוצע זכויותיו
- מספר הדרך / קו בנין / רוחב הדרך

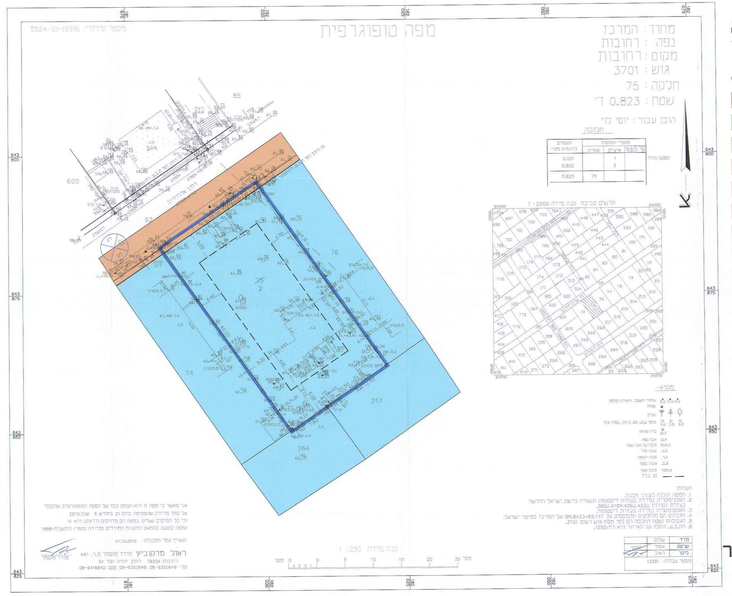

מצב מאושר
קנ"מ 1:250

מקרא מצב מוצע

- גבול תוכנית
- דרך מאושרת
- מגורים ב'
- מבנה להריסה
- קו בנין
- קו בנין עליי
- עץ לשמירה
- עץ לעקירה
- מספר תא שטח
- מספר הדרך / קו בנין / רוחב הדרך

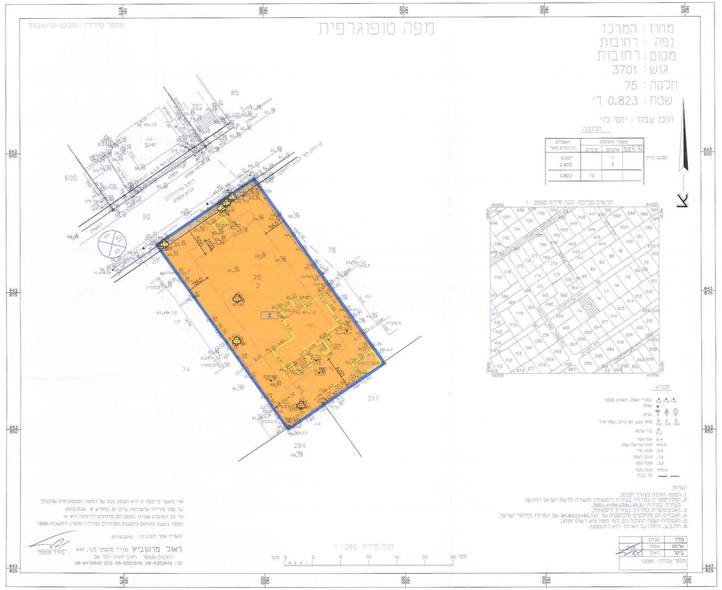

מצב מוצע
קנ"מ 1:250