

תכנית מסי רחל/מקל/750/א/53/ב/ו

ליון אפשטיין 48
תכנית שינוי מתאר ומפרטת
תשריט

שם היחיד והחלקה	סמכות ראשית	אופי התכנית
ללא יחיד וחלקה	ועדה מקומית	תכנית שניתן מכתזה להוציא רישום

מחוז:	מרכז
מרחב תכנון מקומי:	רחובות
רשות מקומית:	רחובות
שטח התכנית:	974 מ"ר
קנה מידה:	1:250

גוש	סוג הגוש	חלקות בשלטון	חלקי חלקות
3703	מוסדר	370	

נושים וחלקות בתכנית:

ועדת מקומית רחובות
אישור תכנית מסי רחל/מקל/750/א/53/ב/ו
הועדה המקומית החליטה לאשר את התכנית
בניכוי מס המל"ג ופיקדון של 17,000 ש"ח
מיום תחילת העבודה

שלב: מתן תקף מהדורה 1 תאריך: 29/4/12

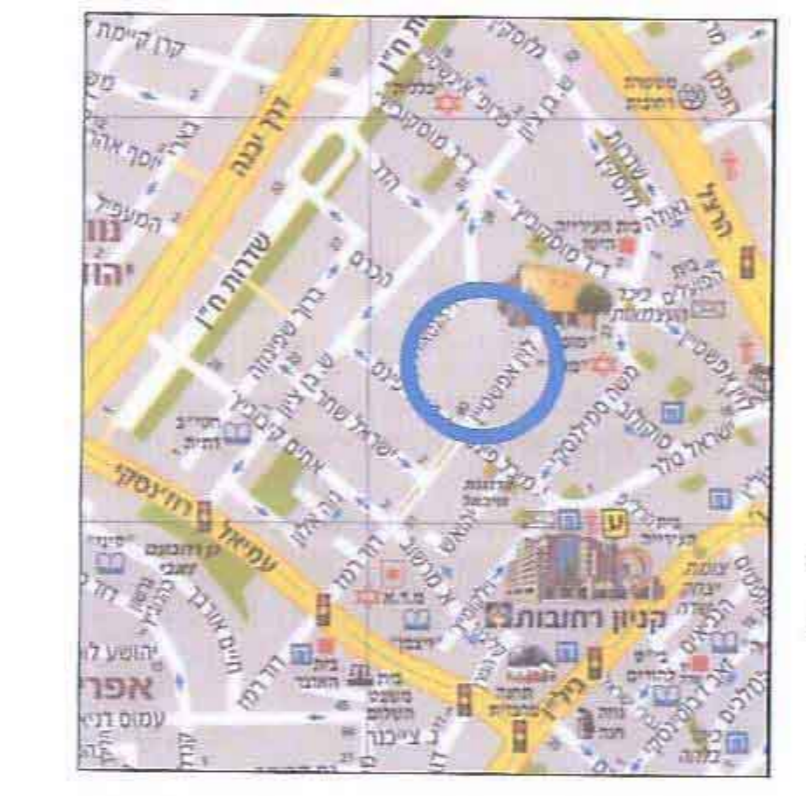
שמות וחתימות:

שם	מספר זהות	שם רשות מקומית	כתבה	חתימה	תאריך
יוזם התכנית		מחוזות	0577443323	שירגית חן	
מניח התכנית		מחוזות	0577443323	שירגית חן	
בעל הזכויות בקרקע	086256 086257	מחוזות		ד"ר אריאל	
עורך התכנית	087906 087907	מחוזות	04-9443764	ד"ר אריאל	15.12
מועד	063607856	מחוזות	03-9618292	ד"ר אריאל	

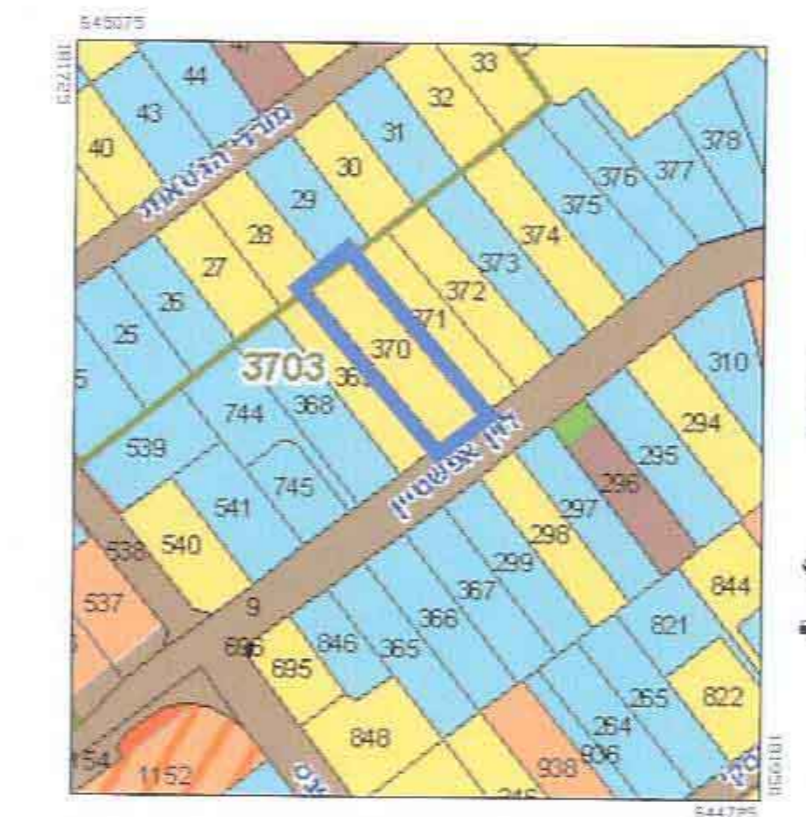
הצהרת המודד:

הריני מצהיר בזאת כי מדידת המפה המפורטת/תוכנית/המראה וקנה מידה/מסלול, נערכה על ידי בייס...
ורא וזכה לפי רצאתו נולד מבאית וברצאתו חתום ומוקמת המודדים שבכתב.
דיוק המדידה והקדושה: מדידה גרפית/שדה כחול (בכבוד) ברמה אקסטרמלידית/אקסטרמלידית (כולל המדידה).

שם המודד	יאיר נדט	מספר רישום	619	חתימה	15.12
מספר זהות	0611532	חתימה		תאריך	



מפת העיר



תרשים סביבה
קנה מידה 1:2500



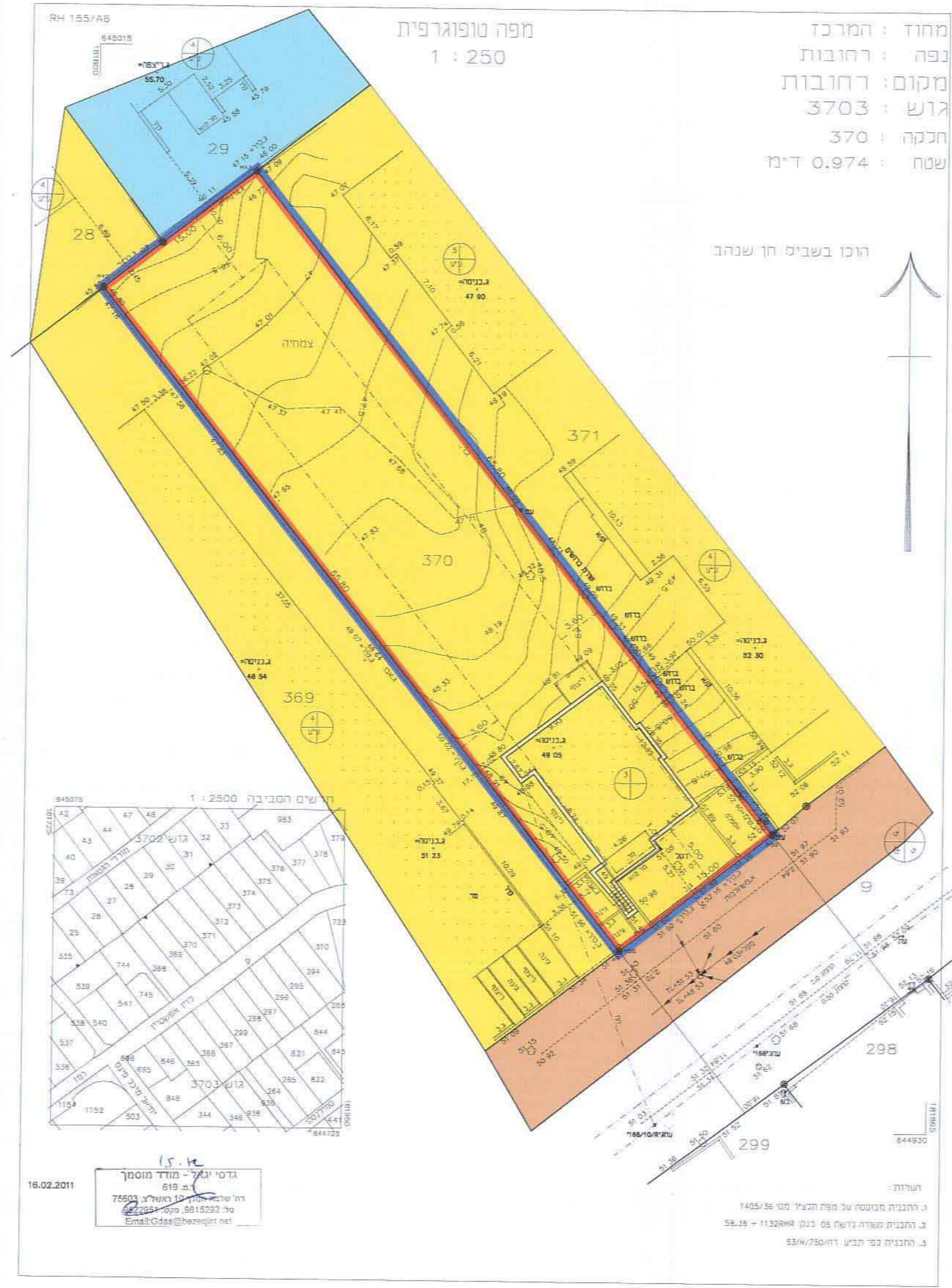
תרשים התמצאות כללי

מצב מאושר

- גבול התכנית
- ש.ב.צ
- שטח ציבורי פתוח
- שטח פרטי פתוח
- דרך קיימת
- דרך מוצעת
- מגורים א'
- מגורים ב'
- מגורים ג'
- מגורים ג' מיוחד
- מגורים מיוחד
- הריסה

מספר הדרך: 006
קו בניין: 5
רוחב הדרך: 00

מחוז: המרכז
נפה: רחובות
מקום: רחובות
גוש: 3703
חלקה: 370
שטח: 0.974 ד"מ



מצב מאושר
קנה מידה 1:250

מצב מוצע

- גבול התכנית
- מבנה להריסה
- מגורים ג'
- קו בנין
- עץ/עצים לעקרה
- עץ/עצים להטקה
- הא שטח
- מספר הדרך: 006
- קו בניין: 5
- רוחב הדרך: 00



מצב מוצע
קנה מידה 1:250

מחוז: המרכז
נפה: רחובות
מקום: רחובות
גוש: 3703
חלקה: 370
שטח: 0.974 ד"מ

הוכן בשבועות חן שנהב

הערות:
1. התכנית מנוסחת על מפה המכילה את כל המידע הנדרש.
2. התכנית מפורטת בפרט 05 ביום 11.12.2011 - 58.38.
3. התכנית כפי תבנית 53/4/750/א/53/ב/ו.