תכנית מס' חמ/מק/159/12/ב

נ.א.ת. שילת, מגרשים 15, 402 - איחוד וחלוקה

תשריט

ועדה מקומית חבל מודיעין
נתקבל
14-03-2012

איחוד וחלוקה	סמכות ראשית	סוג התכנית	אופי התכנית
איחוד וחלוקה בהסכמת כל הבעלים בכל תחום התכנית	ועדה מקומית	תכנית מפורטת	תכנית שמכוחה ניתן להוציא היתרים

מחוז	המרכז
מרחב תכנון מקומי	חבל מודיעין
רשות מקומית	מועצה אזורית חבל מודיעין
המקום	מושב שילת, אזור התעשיה
שטח התכנית	2.973.0 מ"ר
קנה מידה	1:500

24.09.2012

גושים וחלקות בתכנית:

גוש	סוג גוש	חלקות בשלמות	חלקי חלקות
5637	מוסדר		1

שלב: מתן תוקף **מהדורה:** 1 **תאריך:** 05.02.2012

חותמות מוסד התכנון:

ועדה מקומית "חבל מודיעין"
אישור תכנית מס' חמ/מק/159/12/ב
12.2.12 2012

הבקשה נבדקה
מועצה אזורית חבל מודיעין
14.3.12
חתימה תאריך

דוד אמגרוט
אדריכל המחוז
מינהל מקרקעי ישראל
מחוז המרכז
20-06-2012

שמות וחתימות:

	שם	כתובת	טלפון	פקס	דוא"ל	חתימה
מגיש התכנית	מושב שילת	מושב שילת, ד.נ. מרכז	08-9761007	08-9761004	[illegible]	"שילת" מושב עובדים
יזם בפועל	מושב שילת	מושב שילת, ד.נ. מרכז	08-9761007	08-9761004	[illegible]	"שילת" מושב עובדים
בעל הקרקע	מנהל מקרקעי ישראל	דרך בגין 125, תל אביב	03-7632222			
בעל ענין בקרקע	מושב שילת	מושב שילת, ד.נ. מרכז	08-9761007	08-9761004	[illegible]	"שילת" מושב עובדים
עורך התכנית	מרק טל, אדריכל ומתכנן ערים מ.ר. 33772 מרק טל-דב יפת, אדריכלים ומתכנני ערים	רח. ב. מינץ ת.ד. 24122, תל אביב 61241	03-6471473	03-6476560	[illegible]	
מודד מוסמך	משה פלוס מ.ר. 442	רח. הכורם השבע 10, ראשון לציון	03-9627082	077-7002930	[illegible]	הלפרין יוסף מודד מוסמך 14/3/12

הצהרת המודד

[illegible]

14/3/12 תאריך | חתימה | משה פלוס מודד מוסמך 442 | שם המודד מס' רשיון - שנת רשיון

תרשים סביבה ק.מ: 1:50,000

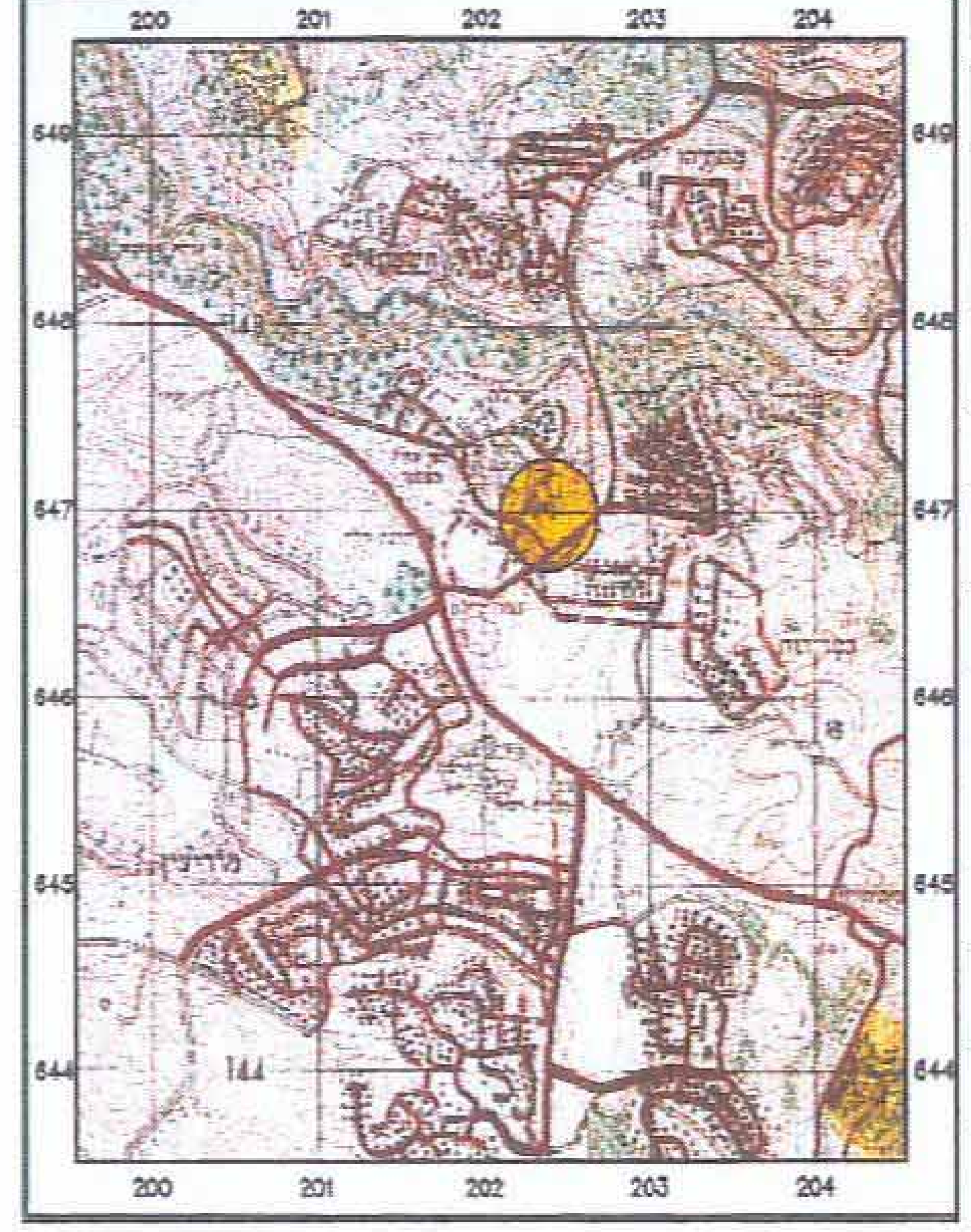

מקרא לתרשים סביבה קרובה

גבול התכנית	▬
גבול תכנית מאושרת/מופקדת	●●●●
אזור תעשיה	🟪
אזור מסחרי	▨
אזור מסחר תעשיה והייטק	▨
שטח פרטי פתוח	🟩
דרך קיימת	🟧
חניה	🟥
מספר הדרך קו בנין רוחב הדרך	⊗
גבול גוש ומספרו	גוש 5631
גבול חלקה ומספרה	②
גבול מגרש ומספרו	[16]
גבול מגרש	~~[16]~~

תרשים סביבה ק.מ. 1:2500

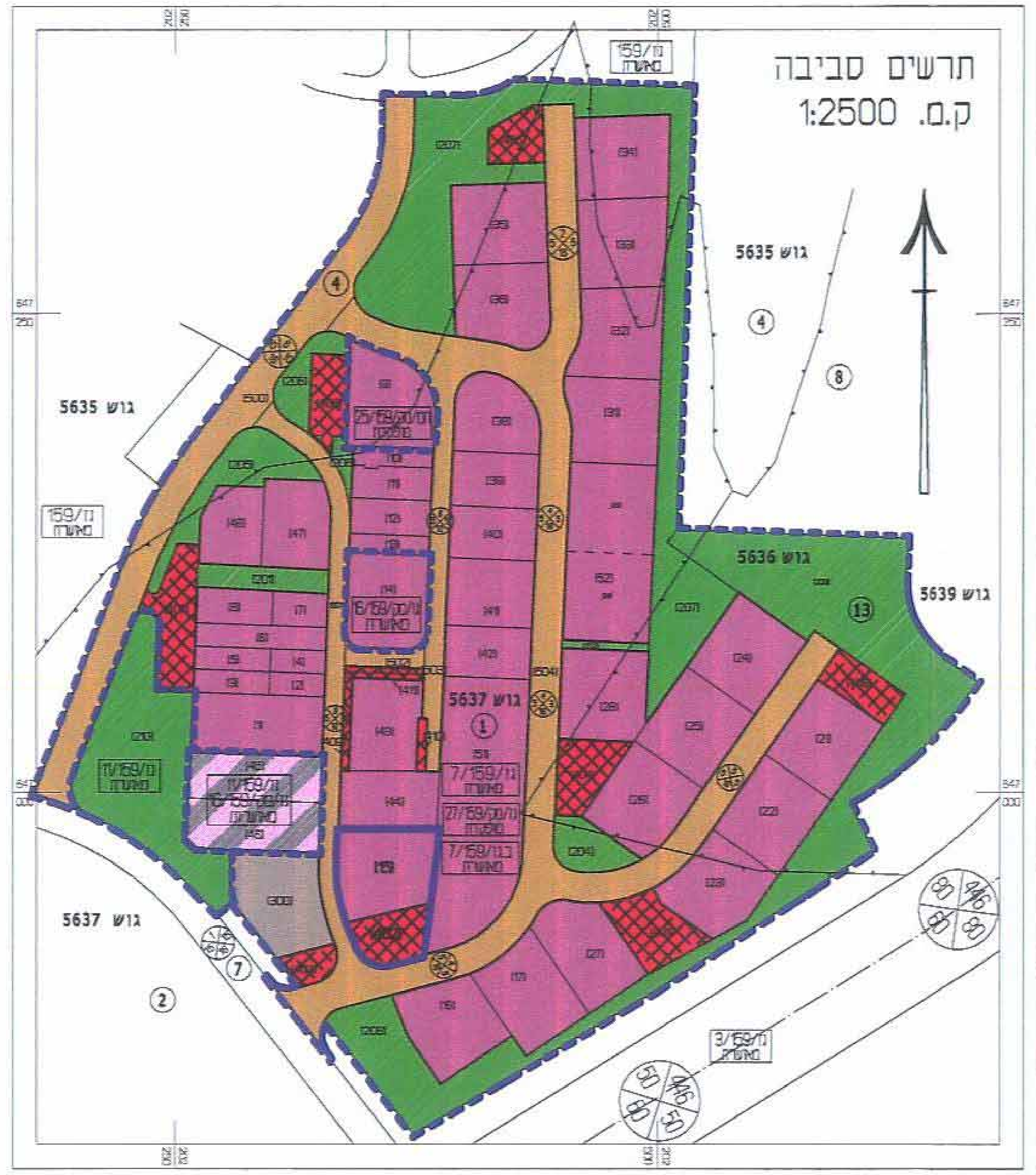

מקרא מצב מאושר

גבול התכנית	▬
אזור תעשיה	🟪
אזור מסחרי	▨
אזור מסחר תעשיה והייטק	▨
שטח פרטי פתוח	🟩
חניה	🟥
דרך מאושרת	🟧
מספר חלקה	①
גבול מגרש ומספרו	(29)
מספר הדרך קו בנין רוחב הדרך	⊗

מצב מאושר

מחוז :
נפה : רמלה
המקום : שילת
גוש : 5637
חלקה : 1
מגרשים 15, 402,
עפ"י תבע גז/159/7

מפה טופוגרפית
1 : 500

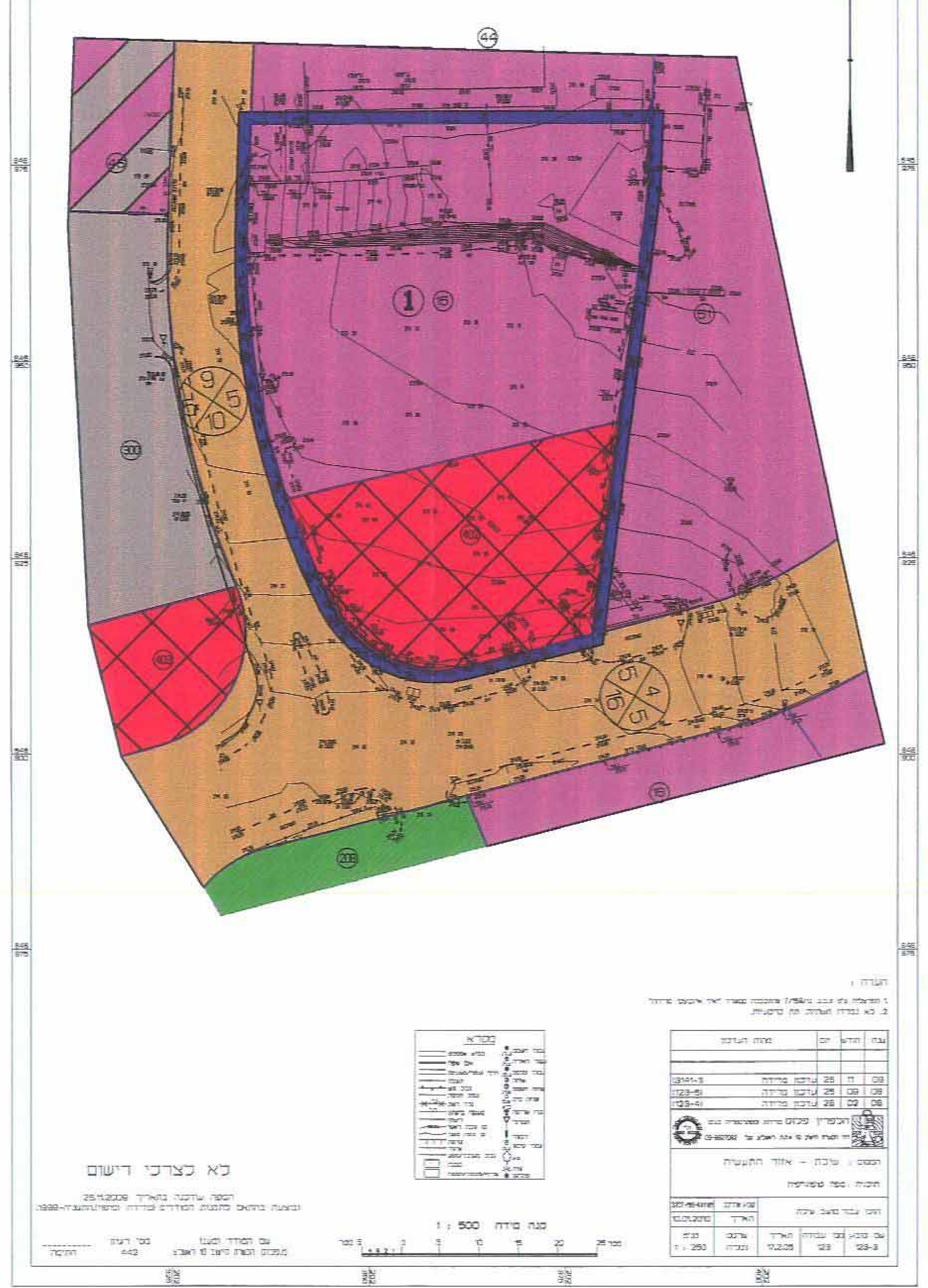

מקרא מצב מוצע

גבול התכנית	▬
אזור תעשיה	🟪
חניה	🟥
דרך מאושרת	🟧
מספר חלקה	①
גבול מגרש ומספרו	(29)
מספר תא שטח	29
גבול מגרש לביטול	-/---/--
מספר הדרך קו בנין רוחב הדרך	⊗

מצב מוצע

ועדה מקומית חבל מודיעין
נתקבל
24-06-2012
שם המקבל

מחוז :
נפה : רמלה
המקום : שילת
גוש : 5637
חלקה : 1
מגרשים 15, 402,
עפ"י תבע גז/159/7

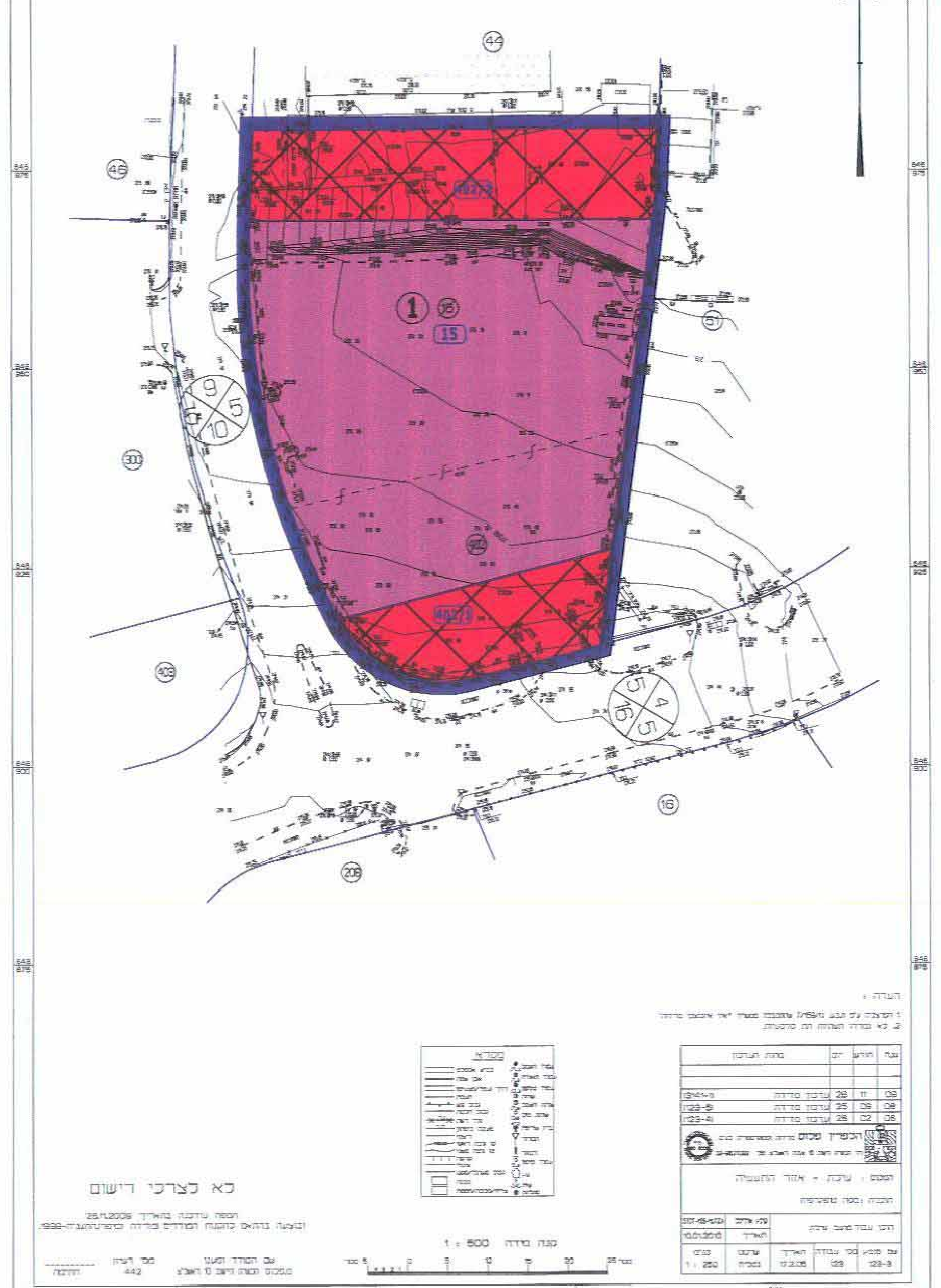מפה טופוגרפית
1 : 500