

מרחב תכנון מקומי ראשון - לציון
תכנית שטחי מתאר מס' רצ/168/4/15
איתור חלקות בהסכמת בעלים
שטחי לתכנית מפורטת רצ/168/4

מסד הפנים מחוז מרכז 16.12.2010	החלטה נתקבל 12.11.2010	מסד הפנים מחוז מרכז 24.01.2013	מסד הפנים מחוז מרכז 24.01.2013
--------------------------------------	------------------------------	--------------------------------------	--------------------------------------

מסד הפנים מחוז מרכז
 חוק התכנון והבניה תשכ"ח - 1968
ראשון תכנית מס' רצ/168/4/15
 איתור חלקות בהסכמת בעלים
 מס' ת"א 41925
 מס' ת"א 03-8168612
 מס' ת"א 03-8168612
 מס' ת"א 03-8168612
 מס' ת"א 03-8168612
 מס' ת"א 03-8168612

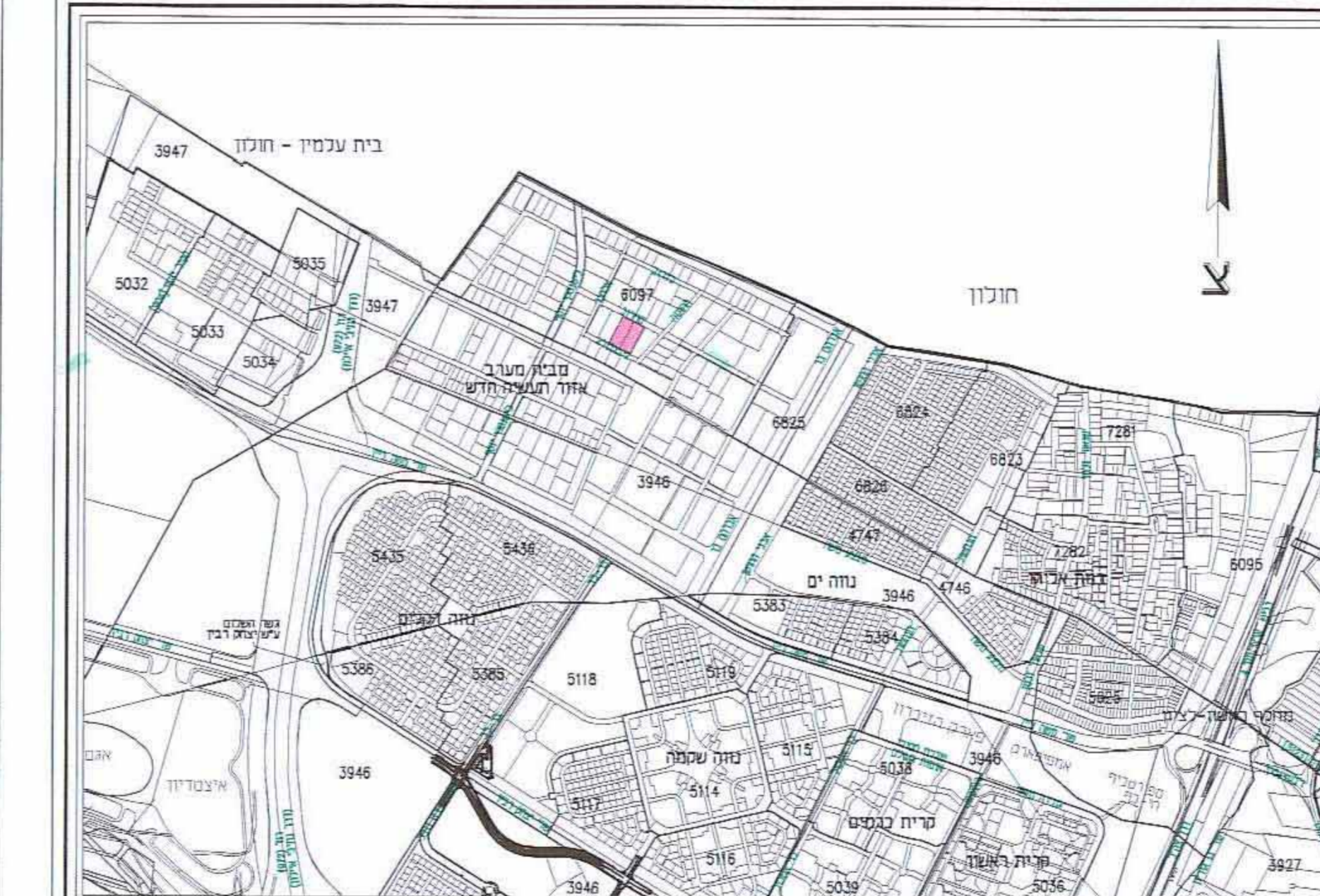
שטחי לתכנית מפורטת רצ/168/4
 מס' ת"א 03-8168612
 מס' ת"א 03-8168612
 מס' ת"א 03-8168612
 מס' ת"א 03-8168612
 מס' ת"א 03-8168612

שטחי לתכנית מפורטת רצ/168/4
 מס' ת"א 03-8168612
 מס' ת"א 03-8168612
 מס' ת"א 03-8168612
 מס' ת"א 03-8168612
 מס' ת"א 03-8168612

תאריך: 03/11/2010
 חתום: [Signature]



תרשימים סביבה
 ק.מ. 1:2500



תרשימים התמצאות
 ק.מ. 1:12500

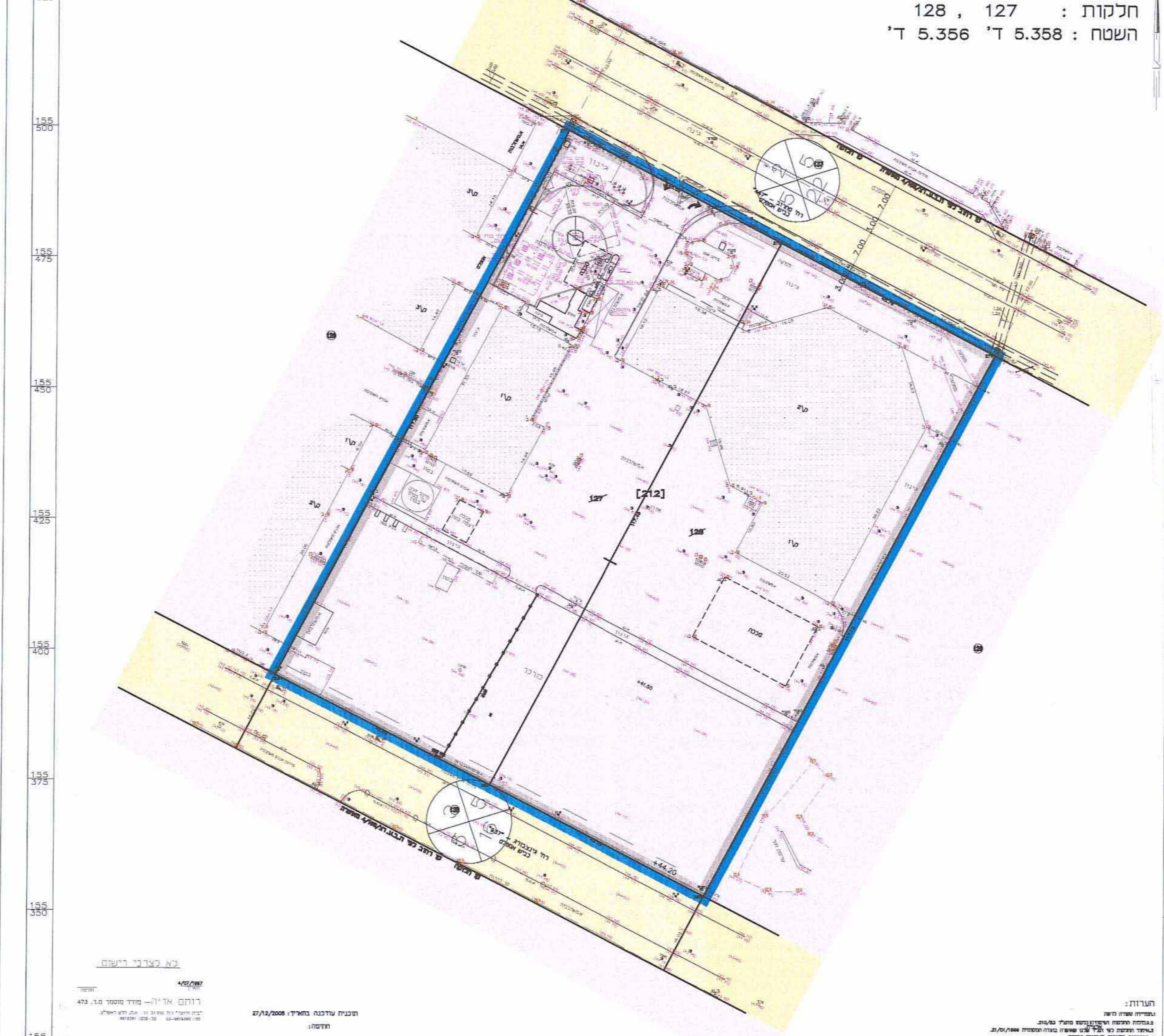
מצב קיים
 ק.מ. 1:500

לוח שטחים - איתור	
מסד הפנים	מסד הפנים
127	128
5.358	5.356
10.714	(212)

- מקרא מצב קיים:**
- גבול תכנית
 - תחנת תדלוק
 - דרך
 - מספר הדרך
 - קו בנין
 - רוחב הדרך

ראשון לציון
 גוש : 6097
 חלקות : 128 , 127
 השטח : 5.358 ד' 5.356 ד'

מפה טופוגרפית
 קנה מידה 1:500



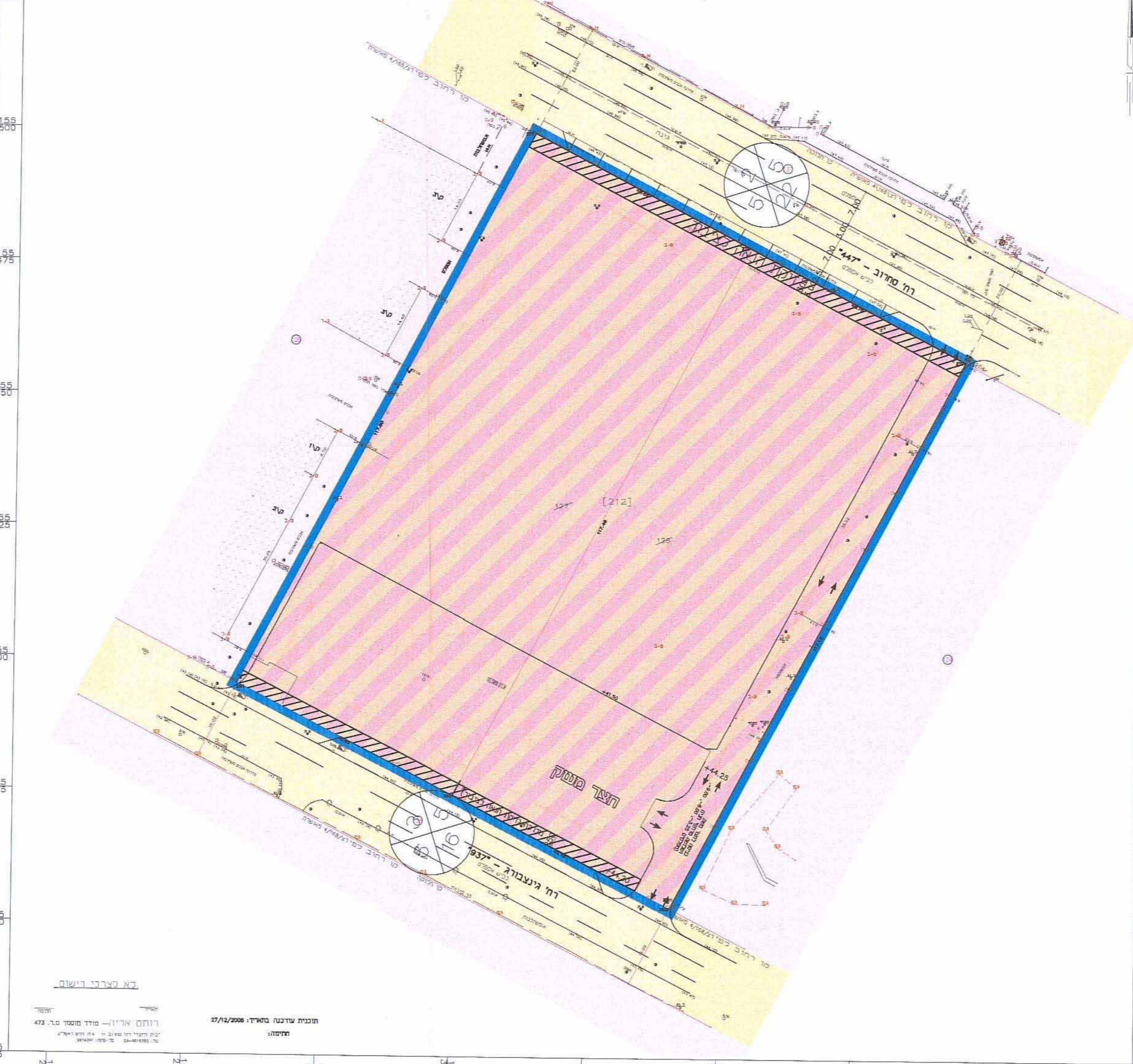
לוח שטחים - איתור

לוח שטחים - איתור	
מסד הפנים	מסד הפנים
127	128
5.358	5.356
10.714	(212)

טבלת שטחים מצב מוצע	
יעוד	דונם
מגרש מיוחד	10.714
סה"כ	10.714

- מקרא מצב מוצע:**
- גבול תכנית
 - מגרש מיוחד
 - זיקת הגנה
 - דרך קיימת
 - תעשה
 - מספר הדרך
 - קו בנין
 - רוחב הדרך

מאב מוצע
 קנה מידה 1:500



לוח שטחים - איתור