מס' 19282

תכנית מס' פת\מק\1261\94

פתח-תקווה , מנחם רצון 16

תכנית שינוי מתאר עם הוראות מפורטות 2002 -08- 30

דאר נכסים

תשריט

אזור וחלוקה	סוכנות ראשית	אופי התכנית
522א	תעודה מקומית	תכנית שניתן מכוחה לתצויא היתרים

מחוז : מרכז

מרחב תכנון מקומי : פתח-תקווה

רשות מקומית : פתח-תקווה

שטח התכנית : 0.892 דונם

קנה מידה: 1 : 250

גושים וחלקות בתכנית:

גוש	סוג הגוש	חלקות בשלמותן	חלקי חלקות
6402	מוסדר	29	

חותמות מוסד התכנון :

ועדה מקומית לתכנון ולבניה
תוקן התכנון והבניה (הוראה שעה)
הוראה לתקופה של שנתיים
תכנית מפורטת מכח סעיף 109 (א) לחוק
מחוז המרכז
הוועדה המקומית

שלב: תוקף מהדורה : 3 תאריך : 30.08.2012

שמות וחתימות :

יזם התכנית	שם: אביא רצון מספר: רח' מבוא 4 פתח-תקוה טלפון: 050-8260207	שם: מספר: טלפון:	חתימה:
מגיש התכנית	שם: אביא רצון מספר: רח' מבוא 4 פתח-תקוה טלפון: 050-8260207	שם: מספר: טלפון:	חתימה:
בעל הזכויות בקרקע	שם: אביא רצון, אביבה רצון מספר: רח' מבוא 4 פתח-תקוה טלפון: 050-8260207	שם: מספר: טלפון:	חתימה:
עורך התכנית	שם: משקביץ-אדרי-כלים מספר: דרכבו 100, כפר-סבא טלפון: 09-7678374 פקס: 09-7662538 e_jlkns@covitch.com	שם: מספר: טלפון: פקס:	חתימה:
מודד	שם: ליפמן לאוניד מספר: ת.ד.9312 פ"ת 49194 טלפון: 03-9310021	שם: מספר: טלפון:	חתימה:

טבלת שטחים :

מצב מאושר			מצב מוצע		
ייעוד	במ"ר	ב- %	ייעוד	במ"ר	ב- %
מגורים ב	892	100	מגורים ב	852	97
			דרך חדשה	40	3
סה"כ	892	100	סה"כ	892	100

תרשים סביבה

קנ"מ 1:2500



תרשים סביבה

מצב מאושר קנ"מ 1 : 250

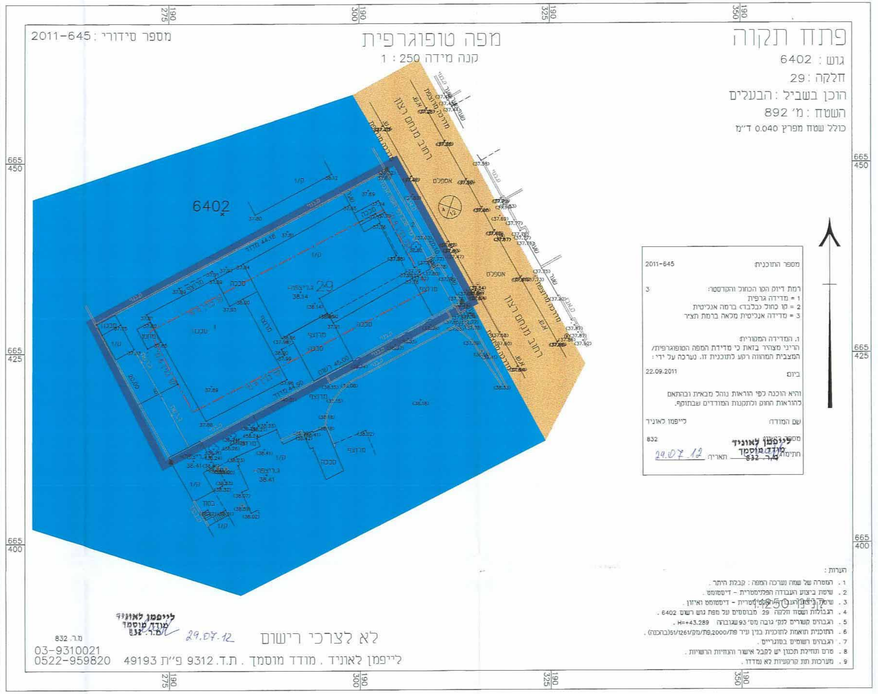

מצב מוצע קנ"מ 1 : 250

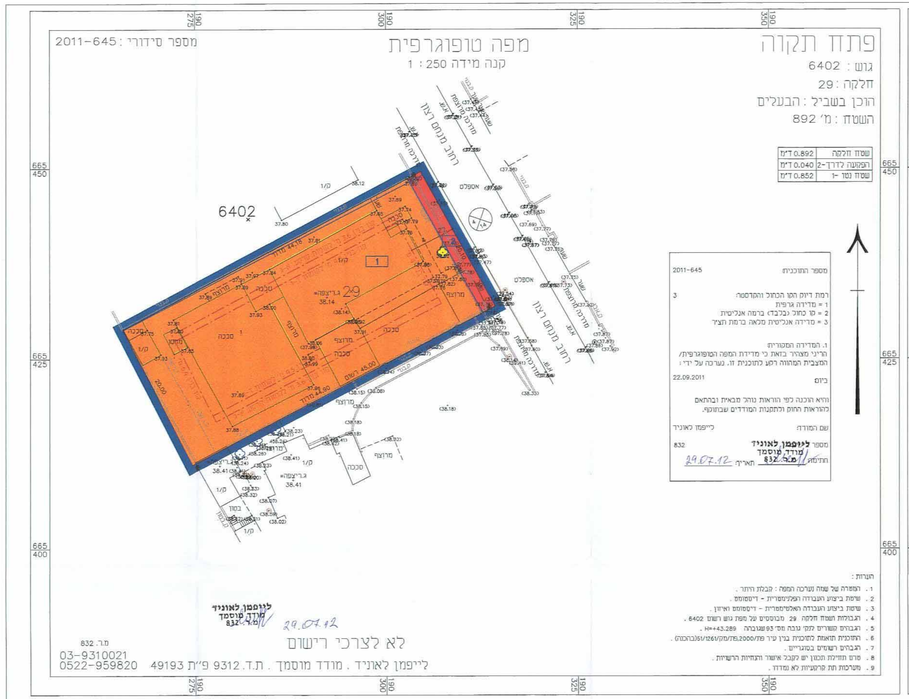

מקרא למצב קיים

- גבול התכנית
- קו בנין
- מגורים ב
- דרך מאושרת
- מספר הדרך
- קו בניין
- רוחב הדרך

מקרא למצב מוצע

- גבול התכנית
- קו בנין
- מבנה להריסה
- מגורים ג
- דרך מוצעת
- 287 גבול ותא שטח ומספרו
- מספר הדרך
- קו בניין
- רוחב הדרך
- עץ/עצים לעקירה