תכנית מסי כס\מק\3\8\יב
שינוי לתכנית מתאר מסי כס\3\8 ו'

רח' ביאליק 18 כפר סבא

תכנית מפורטת בסמכות ועדה מקומית

תשריט

איחוד וחלוקה	סמכות ראשית	אזור התכנית
-	ועדה מחוזית	תכנית שנתן מכוחה לדוגיא והחדיש

מחוז : מרכז
נפה : פתח תקוה
מרחב תכנון מקומי : כפר סבא
רשות מקומית : כפר סבא
שטח התכנית : 0.764 דונם
קנה מידה : 1:250

נושים וחלקות בתכנית:

גוש	סוג גוש	חלקות בשלמות	חלקי חלקות
6426	מוסדר	102	———

זוהמות מוסד התכנון :

שלב: מתן תוקף מהדורה : 1 תאריך : 09/09/2012

שמות וחתימות :

מגיש התכנית	רב מהנדס	50467267		
	רח' השחרור 10 כפר -קדם			
	052-4203877			
יוזם	שרון פלדמן	03299099		
	רח' חברת 8 כפר-קדם			
	054-6734969			
	עבד שמיר	52798469		
נגרי עבו בשרש	רח' המלאכה 3 פתח-תקוה			
	054-4880136			
	רב מהנדס	50467267		
	רח' השחרור 10 כפר -קדם			
	052-4203877			
עורך התכנית	מ.ק. בע"מ	4331666		
	רח' מאיר דיזנגוף 14 , בת ים	33828		
	03-7400225	03-7400225	harvard@bezeq.net	
מודד	מדעות המשב			
	מקום משרדם מדידות			
	40400 מיקוד	894		
	09-7996748	09-7996748	mkmed@bezeq.net	

משרד הפנים
מחוז מרכז
28 11 2012
נתקבל
מס' 3

מקרא מצב מאושר

- גבול תכנית לתוצאה
- דרך קיימת
- דרך מוצעת
- אזור מגורים ג'
- שטח ציבורי פתוח
- קו בניין
- מספר מגרש 102
- מספר חלקה 61
- מספר הדרך / קו בניין / רוחב הדרך

תרשים סביבה קרובה

קנ"מ 1:2500

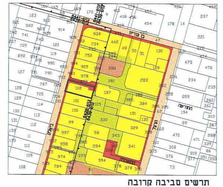

תרשים התמצאות כללית

קנ"מ 1:50,000

מצב מאושר

קנ"מ 1:250

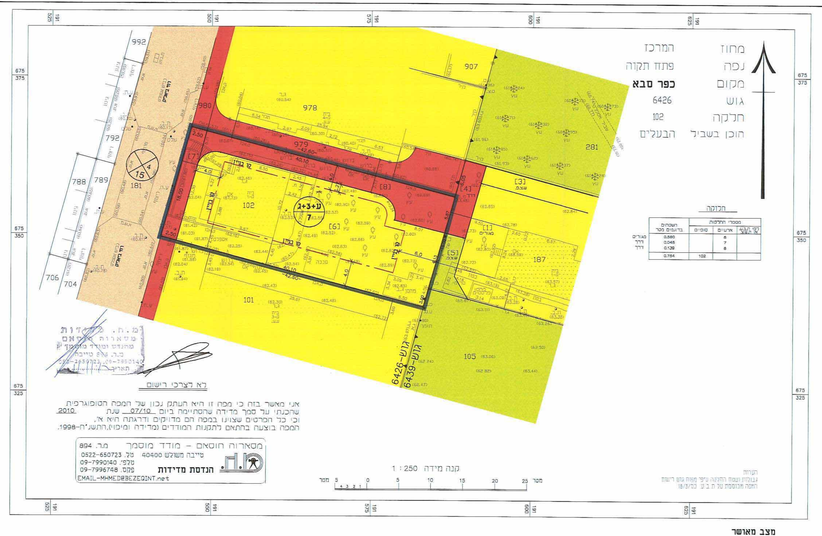

מקרא מצב מוצע

- גבול תכנית לתוצאה
- אזור מגורים ג'
- דרך מאושרת
- בניין להריסה
- קו בנין
- גבול תא שטח
- מספר תא שטח 100
- מספר חלקה 61
- גבול חלקה
- מס' מגרש 102
- מספר הדרך / קו בנין / רוחב הדרך

מצב מוצע
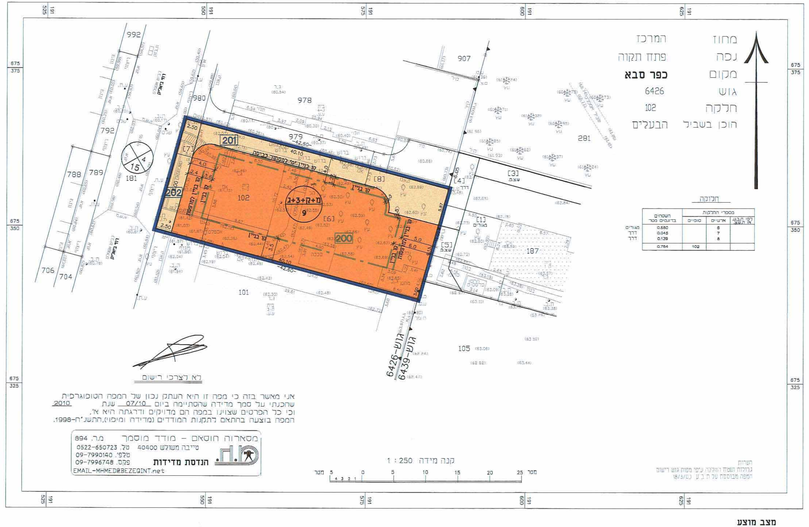
קנ"מ 1:250