משרד הפנים
מחוז מרכז
14.01.2013
נתקבל
תיק סמי
מס' 19368

תכנית מס' לה/מק/1000/17/4/1

"דיור מוגן - נאות רבין"

תכנית מפורטת

תשריט

איחוד וחלוקה	סמכות ראשית	אופי התכנית
ללא איחוד וחלוקה	ועדה מקומית	תכנית ענתן מכוחה להוצאה והיתרים

מחוז : מרכז
מרחב תכנון מקומי : רמלה
רשות מקומית : רמלה
יישוב רמלה
שטח התכנית : 4315 מ"ר
קנה מידה: 1:500

גושים וחלקות בתכנית:

גוש	סוג הגוש	חלקות בשלמותן	חלקי חלקות
4358	מוסדר	-	172,136

שם המודד	מספר רישיון	חתימה	תאריך
	945		10/10/12

חתימות מוסדות התכנון:

הפקדה	מתן תוקף
	הוגדרה מקומונית לתכנון ולבניה רמלה 1/14/2/2/1000 אישור תכנית מקומית מתליטה לאישר את התכנית בישיבתו מס' 12/2/2010 מיום 26/05/12 יו"ר הועדה מהנדס העיר

שלב: מתן תוקף **מהדורה :** 1 **תאריך :** 23.09.2012

שמות וחתימות :

	שם פרטי המשפחה	מספר זהות	שם ומספר תאגיד שם רשות מקומית	חתימה	תאריך
מגיש התכנית			אפיק הרדון יזום בע"מ	אפיק הרדון	23/9/12
יזם בפועל			אפיק הרדון יזום בע"מ	אפיק הרדון	23/9/12
בעל עניין בקרקע			מנהל מקרקעי ישראל		
עורך התכנית	יואב דמשוד	038547660	ד.מ נגיש שרים אדריכלים (חכמ) בע"מ אדריכלים ותכנון בע"מ		23.9.12
מודד	מרלי מעוז			שרגיי טלס מספר רישיון 945	10/10/12

חצהרת המודד

הריני מצהיר בזאת כי מדידת המפה המפורטת/המבצבת המהווה רקע לתוכנית זו נערכה על ידי ביתם: _____
זהוא ותכנה לפי הוראות מהר מבאתת ובהתאם להוראות החוק ולתקנות המודדים שבתוקף.
דיוק הפ׳ סכנות המפסמה: מדידה גרפית/מ כמול (לכיסוי) ברמה אפיסית/מדידה
אמינות מדוה בתת תצר: מכוכ הפ׳ המדוד
שם המודד: שרגיי טלס | מספר רישיון: 945 | חתימה: | תאריך: 10/10/12

23.09.12

תכנית סביבה — קנ"מ 1:1250

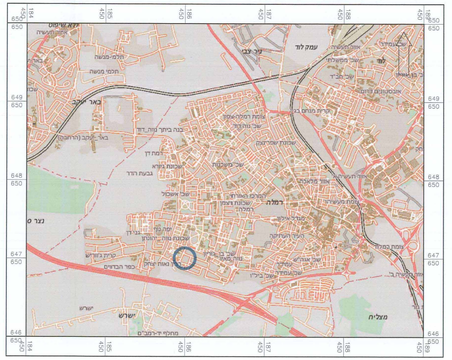

תרשים התמצאות — קנ"מ 1:25000

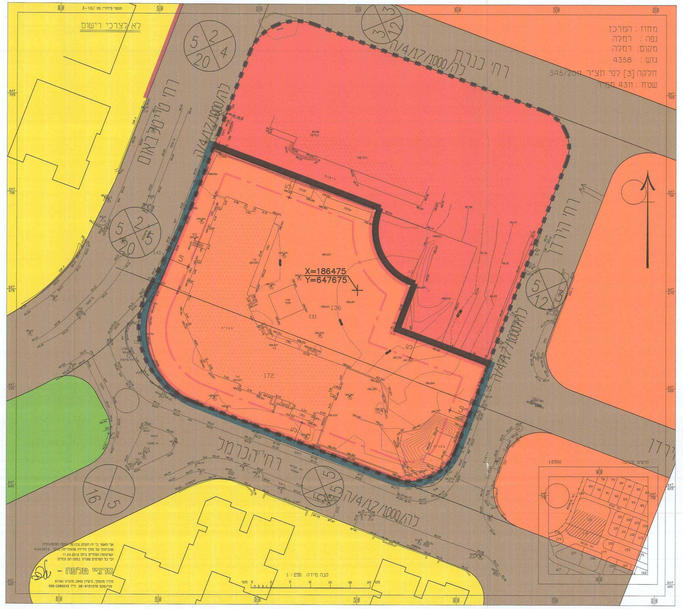

מצב מאושר לפי תכנית לה/מק/1000/17/4/ה — קנ"מ 1:500

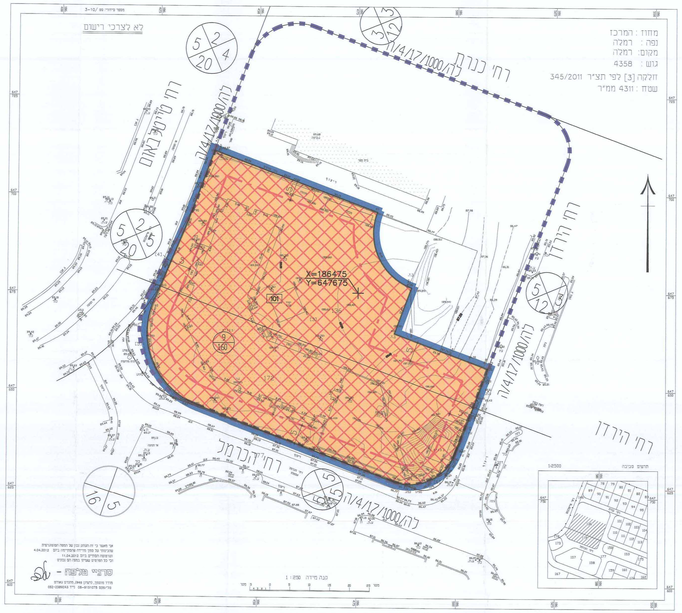

מצב מוצע — קנ"מ 1:500