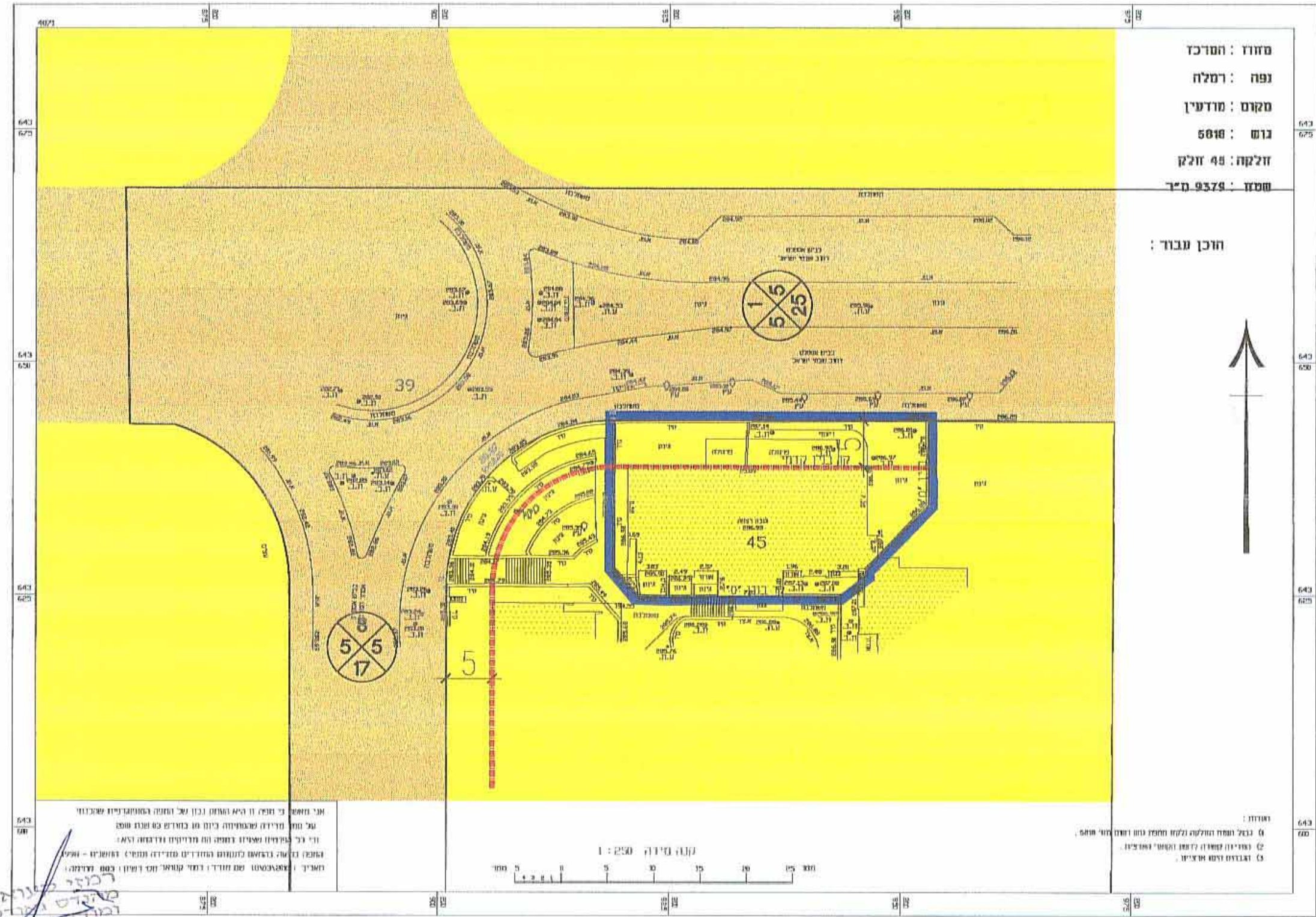
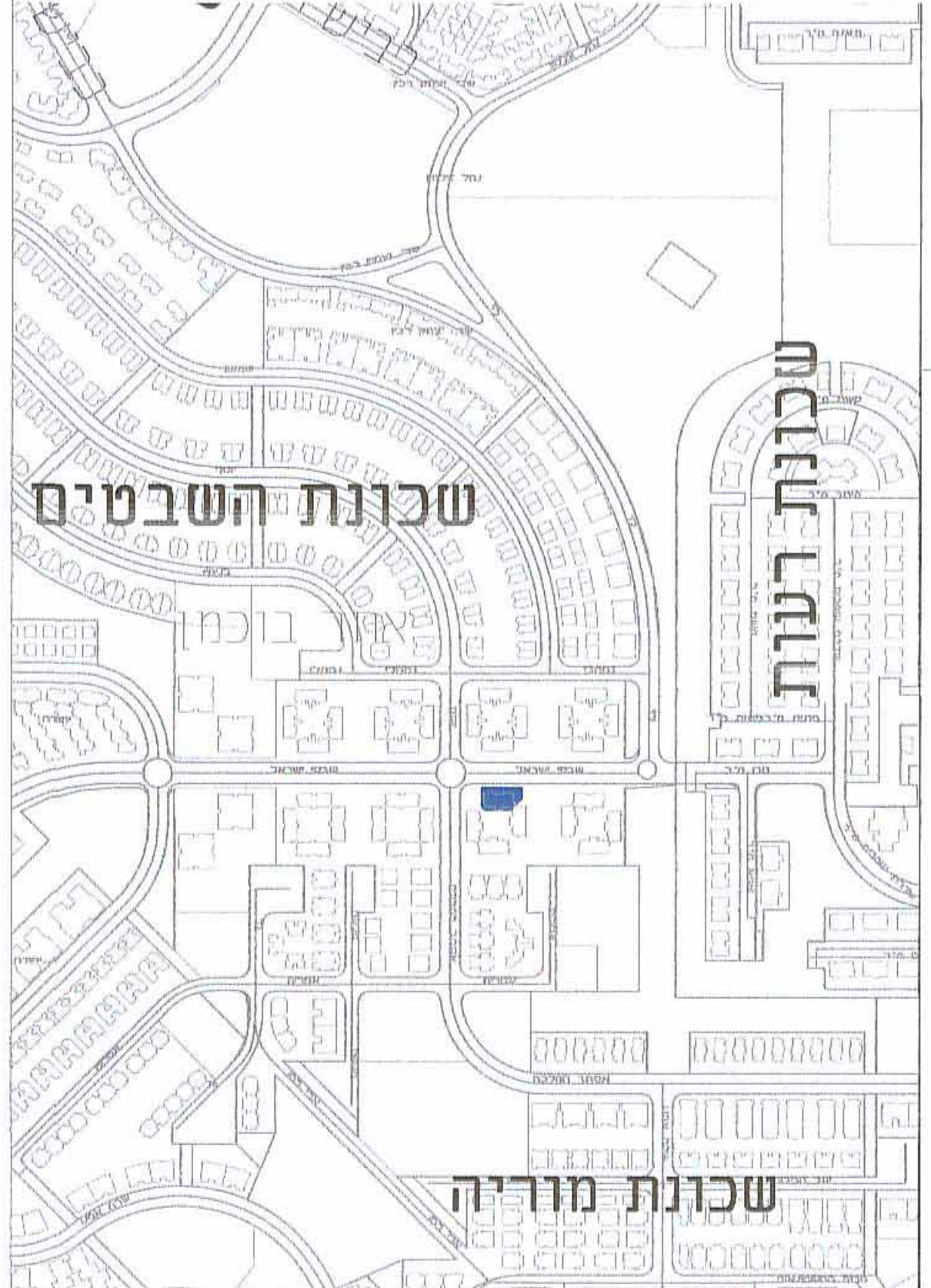


מצב מאושר 1:500

מקרא מצב מאושר:



תרשים התמצאות 1:5,000



תכנית מס' מד/32/6

משרד הפנים
מחוז מרכז
4.0.06.2012
ניתקבל
תיק מס'

תוספת זכויות בניה - אפרים 6, מודיעין

תכנית מפורמת

תשריט

איחוד וחלוקה	סמכות ראשית	אופי התכנית
כלל איחוד וחלוקה	עדה מודיעין	תכנית שמכונה ניתן להוציא ויתורים

מחוז: מרכז
מרחב תכנון מקומי: מודיעין
רשות מקומית: מודיעין-מכבים-רעות
שטח התכנית: 0.587 דונם
קנה מידה: 1:500

גוש	סוג הגוש	חלקות בשלמותן	חלקי חלקות
5805	מוסדר		45

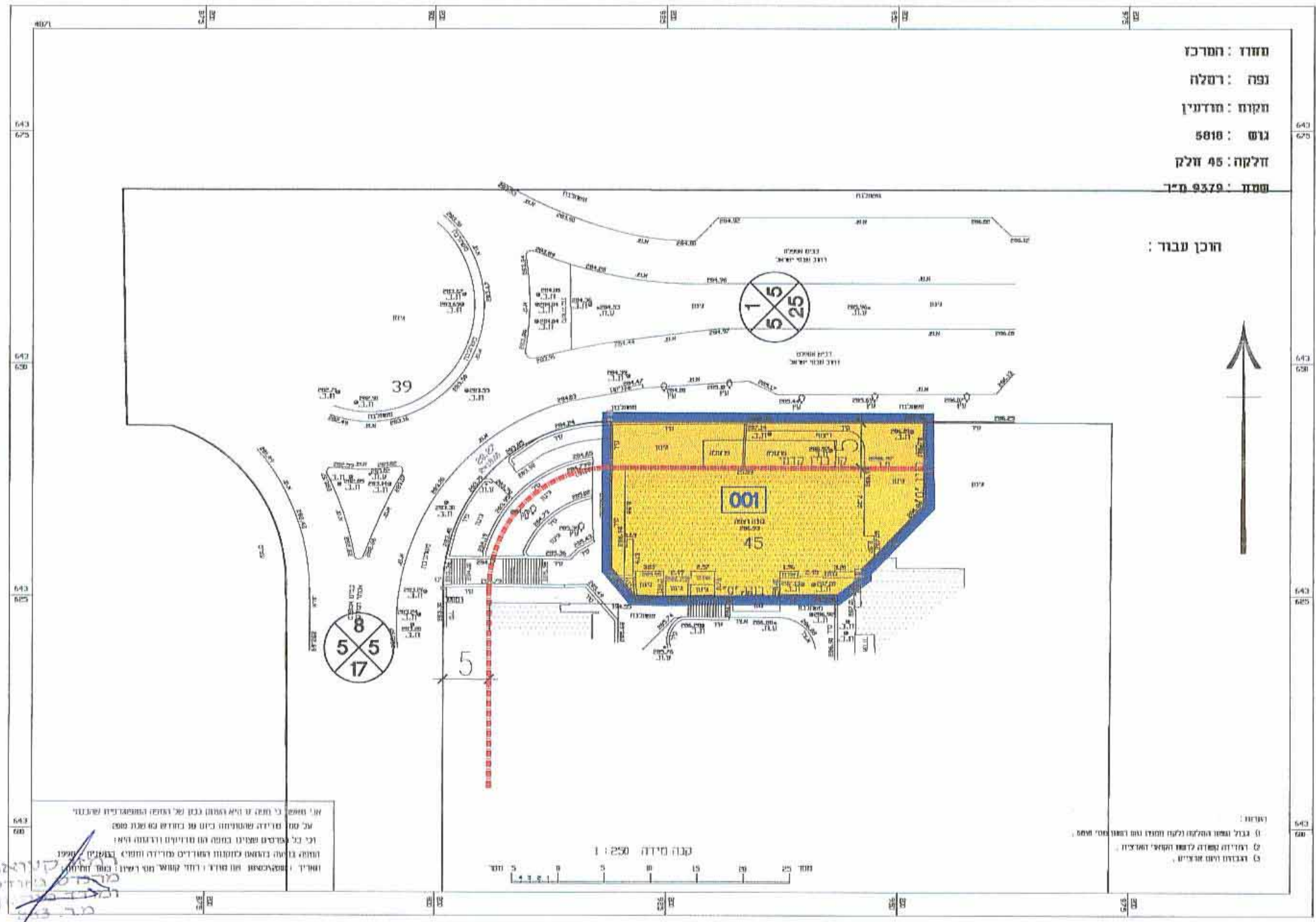
חזמת מוסד התכנון:

משרד הפנים - מחוז המרכז
מחלקת התכנון והתשתיות
לאשר את התכנית
30.4.12 - 32/6/12
1-11-2012
תאריך: יריד הוועדה המקומית

26-03-10	תאריך:	1	מחזור:
01-10-10		2	מילוי תנאים להפקה
01-09-11		3	
20-03-12		4	מילוי תנאים למתן חוקף

מצב מוצע 1:500

מקרא מצב מוצע:



תרשים סביבה 1:2,000



שמות וחתימות:

מגיש התכנית	שם: חמדה מאיר פודסקי מסמך: אפרים 6,7 מודיעין טלפקס: 08-9759538
בעל הזכויות בקרקע	שם: חמדה מאיר פודסקי מסמך: אפרים 6,7 מודיעין טלפקס: 08-9759538
שו"ת התכנית	שם: ד"ר פרידמן - ד"ר פרידמן בע"מ מסמך: 76280 טלפקס: 054-760902
סדרד	שם: אל מוחביב 22, חיפה מסמך: 04-8524038

הריני פוסק כי תוכנית זו עומדת בתנאי התכנון והתשתיות המפורטים בהחלטת הוועדה המקומית לתכנון ולבניה, ועל כן יאושר.
03/10/12
בית דין לתכנון ולבניה
מחוז המרכז
משרד הפנים
1011803
32/6/12
052-532624