

תכנית מס' 2/3025 חמ/מ

תוספת זכויות בניה למגורים
ברחוב הוותיקים 39 בגבעת שמואל
תכנית מפורטת

תשריט

איווה וזולוקה	סמכות ראשית	אופי התכנית
-	ועדה מחוזית	תכנית עיתון מכוחה לרצויא ורתמים

מחוז: מרכז
מרחב תכנון מקומי: גבעת שמואל
רשות מקומית: גבעת שמואל
שוב: גבעת שמואל
שטח התכנית: 0.449 דונם
קנה מידה: 1:250

גוש	סוג הגוש	חלוקת בשלמותו	חלקי חלוקת
6189	מוסדר	226	-

שלב: מתן תוקף מהדורה: 1 תאריך: 15.08.2012

חותמות מוסד התכנון:

שמות ודתימות:

תאריך	חתימה	שם ומספר	מספר	שם פרטי	שם משפחה
15.08.2012		-	023638554	חיים	אליאש
15.08.2012		-	023579386	אבי	רצ'ים
15.08.2012		-	023638554	חיים	אליאש
15.08.2012		-	29438249	אורית	אליאש
15.08.2012		-	023579386	אבי	רצ'ים
15.08.2012		-	024068355	יפה	רצ'ים
15.08.2012		-	008584120	מנחם בר לב	מנחם
15.08.2012		-	050840297	יאיר	שילה

הצהרת המודד:

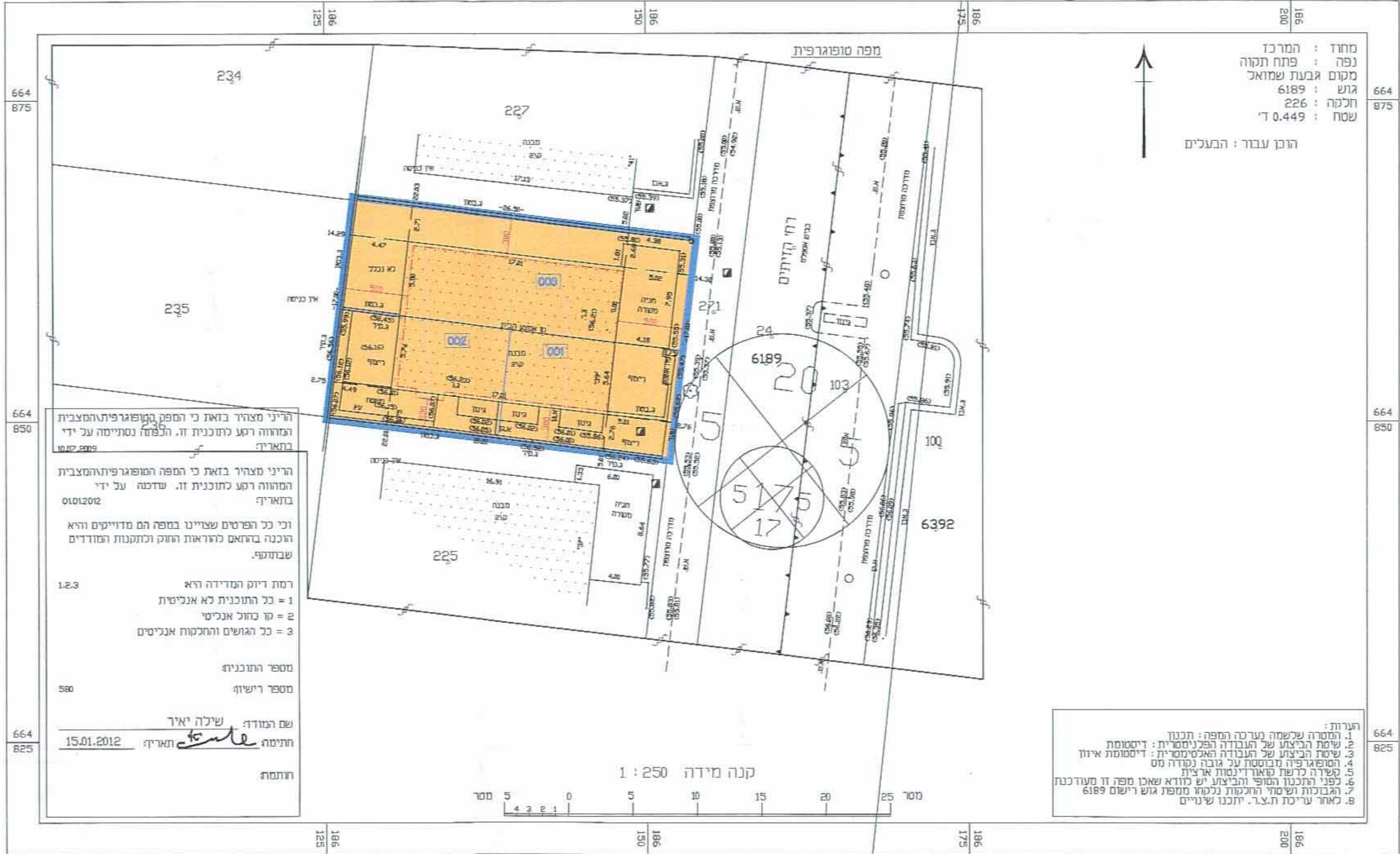
הרני מצרר בואת כי מדידת מפה המפורטת/מצבית המדונה רוקע לתכנית זו, עדכנת בים 2012.08.15. ודוא רכנת לפי הוראות טול מכאית ובתטמם לרוראות חוזק ולתקנת המודדים שבתוקף. דין המו הכולל ברמה אלישית.

יאיר שילה 580 מספר רשיון
17.01.2012 חתימה תאריך

הצהרת המודד:

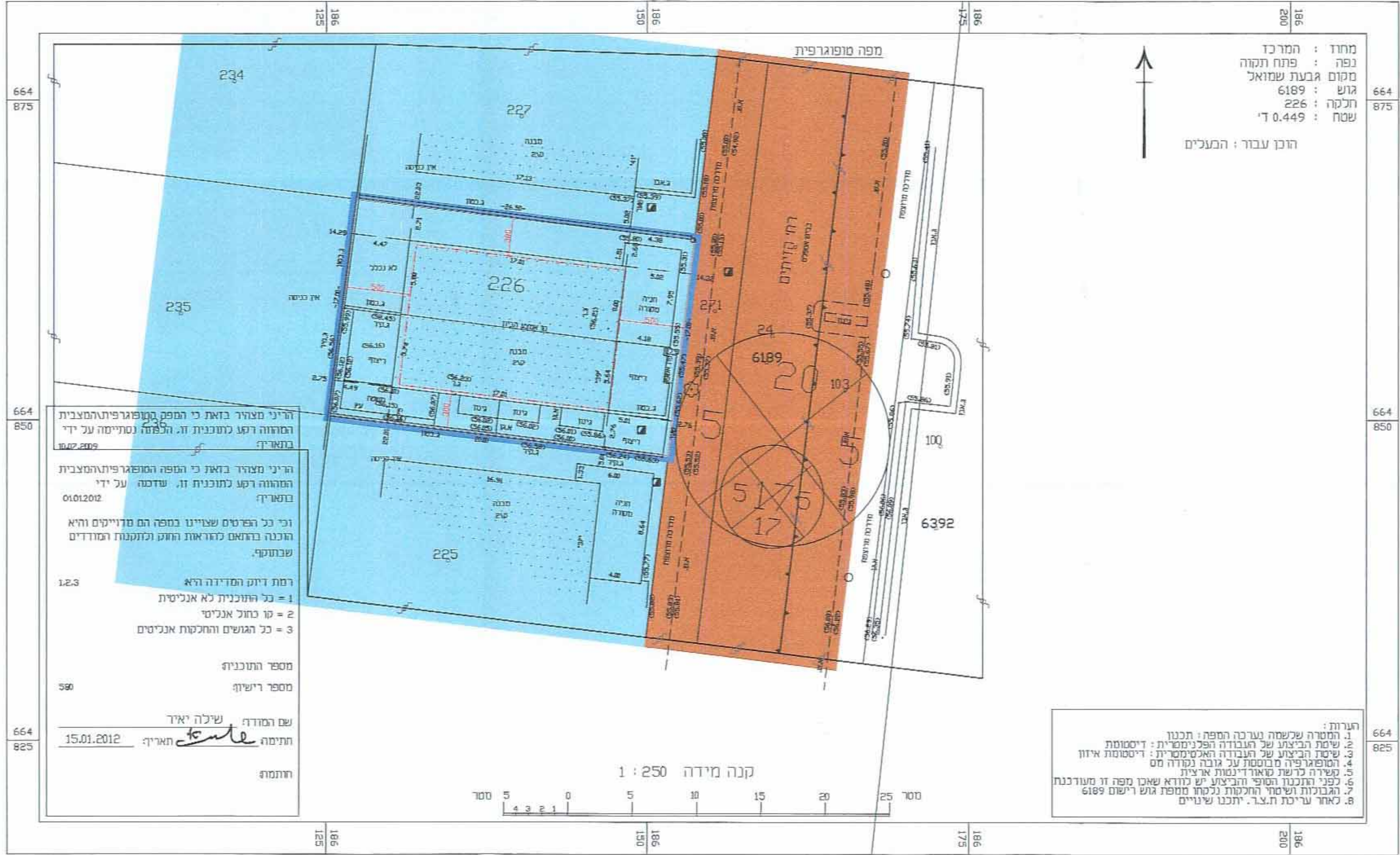
הרני מצרר בואת כי מדידת מפה המפורטת/מצבית המדונה רוקע לתכנית זו, עדכנת בים 2012.08.15. ודוא רכנת לפי הוראות טול מכאית ובתטמם לרוראות חוזק ולתקנת המודדים שבתוקף. דין המו הכולל ברמה אלישית.

יאיר שילה 580 מספר רשיון
15.08.2012 חתימה תאריך



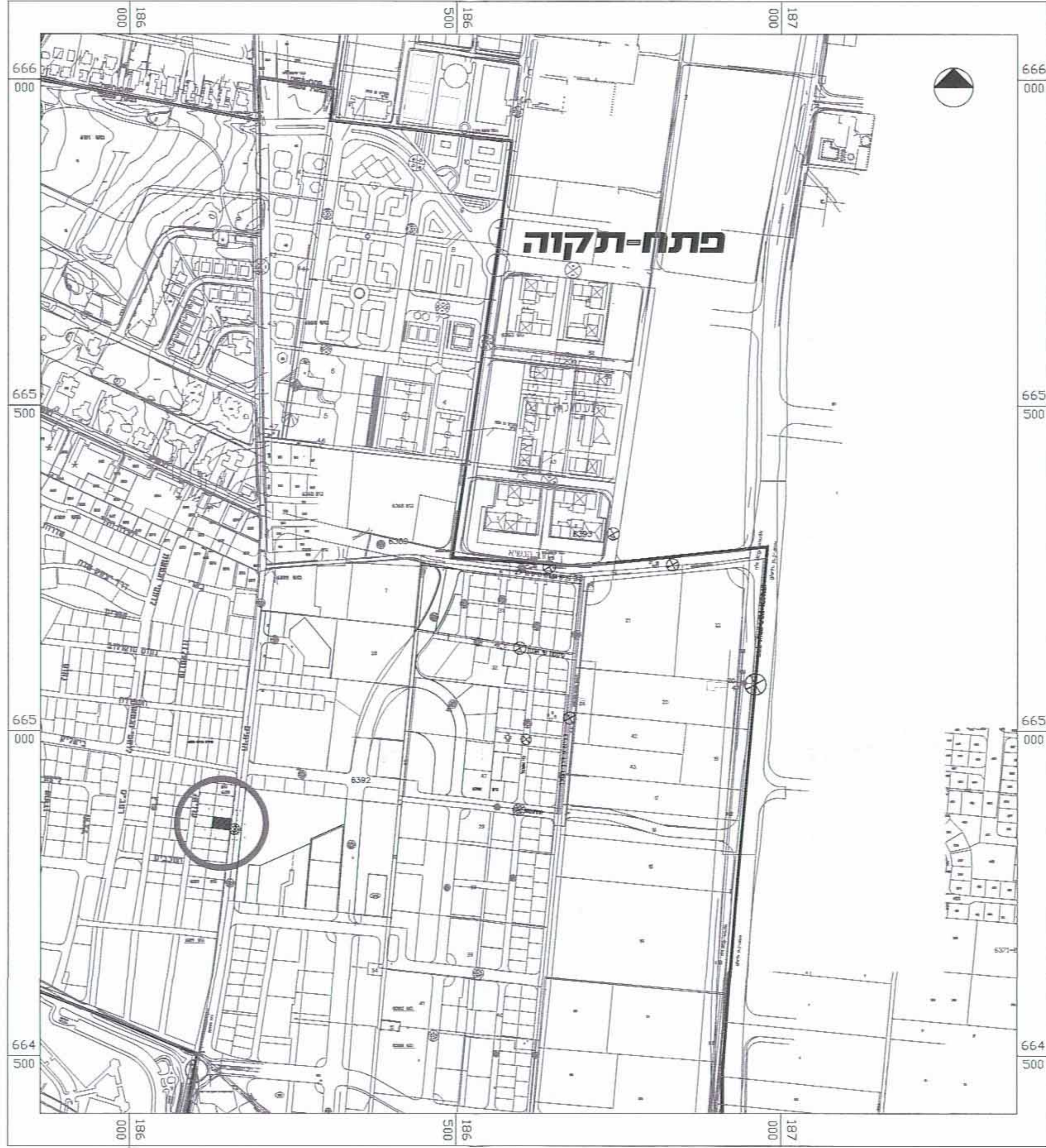
מצב מוצע 1:250

- ### מקרא מצב מוצע
- גבול התכנית
 - גבול תא שטח ומספרד
 - אזור מגורים בי
 - קו בנין
 - מס' הדרך
 - קו בניין
 - רוחב הדרך



מצב מאושר 1:250

- ### מקרא תרשים סביבה קרובה ומצב מאושר
- גבול התכנית
 - אזור מגורים בי
 - דרך קיימת מאושרת
 - קו בנין
 - מס' הדרך
 - קו בניין
 - רוחב הדרך



תרשים התמצאות כללית 1:5,000



תרשים סביבה קרובה 1:1000