מצב מוצע

קנ"מ 1 : 250

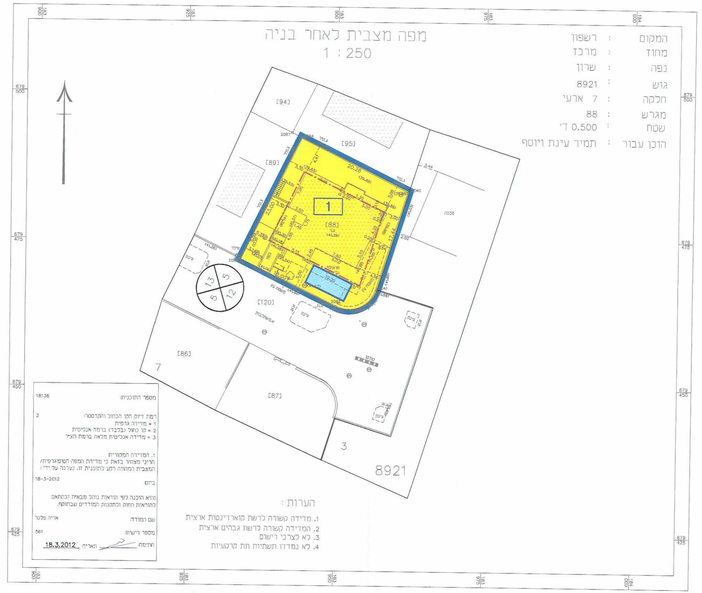

המקום	:	רשפון
מחוז	:	מרכז
נפה	:	שרון
גוש		8921
חלקה		7 ארעי
מגרש	:	88
שטח		0.500 ד'
הוכן עבור	:	תמיר עינת ויוסף

מספר התכנית: 18:36

רמת רחם חלם הבוחר והמרסמר
• מדידה גרפית
2 • מי כאשר (בכלל) בנוסה אבטיחת
3 • מדידה אבטיחת מהאם ברמת הגיר

1. המדידה המסורת
מרגיע מאוזר בצאת כי מדידת הפסה המסוגיפיה/
המצבית המחוה לקו המקבלת זה. הגרלה על ידי:
בדים
18-3-2012
מהא מכנה לפי הוראות מוזר מבאת הבנאתם
המראות רחוק ומכמנת המדדים שבחוקה.
שם המודד: איה פלגי
מספר רישיון: 561
חתימה: תאריך: 18.3.2012

הערות:
1. מדידה נשמרה לרשת מארדינגמת ארצית
2. המדידה נשמרה לרשת גבהים ארצית
3. לא קבלנו רישום
4. לא נמדדו תשתיות תת קרקעיות

מקרא מצב מוצע

- גבול התכנית
- איזור מגורים א'
- בריכת שחיה
- בנין קיים
- מס' גוש — 8921
- גבול חלקה
- מס' חלקה — 77
- גבול תא שטח
- מס' תא שטח — 1
- קו בנין
- רוזטת דרך — 13 / 5 / 5 / 12

מצב מאושר

קנ"מ 1 : 250

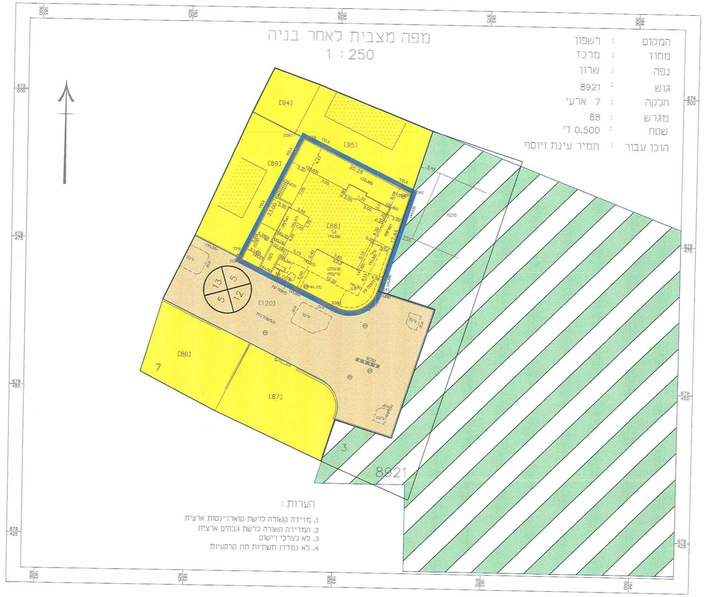

המקום	:	רשפון
מחוז	:	מרכז
נפה	:	שרון
גוש		8921
חלקה		7 ארעי
מגרש	:	88
שטח		0.500 ד'
הוכן עבור	:	תמיר עינת ויוסף

הערות:
1. מדידה נשמרה לרשת קואורדינאתת ארצית
2. המדידה נשמרה לרשת גבהים ארצית
3. לא קבלנו רישום
4. לא נמדדו תשתיות תת קרקעיות

מקרא מצב מאושר

- גבול התכנית
- איזור מגורים א'
- איזור חקלאי
- דרך קיימת/ מאושרת
- בנין קיים
- מס' גוש — 8921
- גבול חלקה
- מס' חלקה — 77
- רוזטת דרך — 13 / 5 / 5 / 12

תרשים סביבה קרובה

קנ"מ 1 : 1,250

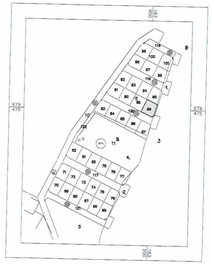

תכנית שינוי מתאר חש\מק\13\17\21

תשריט

שינוי לתכנית חש\במ\13 \17

23 -01- 2012

הוגשה לבנית מתאר מקומית הכוללת הוראות של תכנית מפורטת

איזור ומגרש	מסמכת ראשית	אזור התכנית
כלא איזור ומקום	יעדה מקומית	תכנית שינוי מכוחה כוצרה והתוקפה

מחוז : המרכז
מרחב תכנון מקומי : חוף השרון
רשות מקומית : מושב רישפון
שטח התכנית : 500 מ"ר
קנה מידה: 1 : 250

נושים וחלקות בתכנית:

גוש	סוג גוש	חלקות בשלמותן	חלקי חלקות
8921	מוסדר	———	7

זוהתמות מוסד התכנון: ועדה מקומית לתכנון חוף השרון
אישור תכנית מיום ... מספר ...
מועדה המקומית לתכנון ובנייה חוף השרון
מינוי יו"ר

שלב: מילוי תאים מומנה מהדורה : 1 תאריך : 18/04/2012

שמות וחתימות:

יזם התכנית	שם: רמיר רחם		
	שם: מושב רישפון	טל: 09-9550605	פקס: 054-6554202
	מען:		
מגיש התכנית	שם: רמיר רחם		
	שם: מושב רישפון	טל: 09-9550605	פקס: 054-6554202
	מען:		
בעל הזכויות בקרקע	שם: מ.ל.ר		
	מען: ציון דרך בית 88, תל- אביב		
	טל: 03-5620998	פקס: 03-5636363	
עורך התכנית	שם: ליאת מלכ אדריכלים		
	מען: ע.ב 2, תל- אביב		
	טל: 03-7205364	פקס: 03-7205364	
מודד	שם: איה פלגי		
	מען: שד' מנ' 12, 3766, מיקוד 40893		
	טל: 09-8997264	פקס: 09-8997260	

ועדה מקומית רישפון

רשפון חוף השרון