תכנית מס' רצ\מק\80\5\1

שינוי בקו בניין מרחוב עולי הגרדום

תכנית מפורטת

תשריט

איחוד וחלוקה	סמכות ראשית	אופי התכנית
ללא איחוד וחלוקה	ועדה מקומית	תכנית שניתן מכוחה להוציא היתרים

מחוז :	מרכז
מרחב תכנון מקומי :	ראשון לציון
רשות מקומית :	ראשון לציון
שטח התכנית :	642.8 מ"ר
קנה מידה:	1:250

גושים וחלקות בתכנית:

גוש	סוג הגוש	חלקות בשלמותן	חלקי חלקות
3926	מוסדר	497	1165

חותמות מוסד התכנון :

שלב: מתן תוקף **מהדורה :** 1 **תאריך :** 31/12/12

שמות וחתימות :

מגיש התכנית	ת.ב.א שקום מבנים בע"מ		
	רח' בית הדפוס 30, ירושלים	ת.ב.א. שיקום מבנים בע"מ	
	077-93001510	054-2307771	
חיזם בפועל	ת.ב.א שקום מבנים בע"מ		
	רח' בית הדפוס 30, ירושלים	ת.ב.א. שיקום מבנים בע"מ	
	077-93001510	054-2307771	
בעל עניין בקרקע	עיריית ראשון לציון		
	הכרמל 20 ראשון לציון		
	03-9547573	03-7547619	
בעל עניין בקרקע	עו"ד רפאל מזוז - בשם הדיירים		
	אבן גבירול 52 תא		
	03-6952790	03-6095656	
עורך התכנית	אדריכל גרינשל אביעד		
	רח' פריר קניג 28 נתניה		
	09-7725050	09-8845452	
מודד	מסארוה חוסאם		
	מודד מוסמך מר. 894		
	טייבה משולש 40400		
	09-7990140	09-7996748	

מקרא מצב מאושר

- גבול התכנית
- דרך מתוכננת
- דרך מאושרת
- אזור מגורים ג
- שטח ציבורי פתוח
- מספר חלקה
- גבול חלקה
- קו בניין

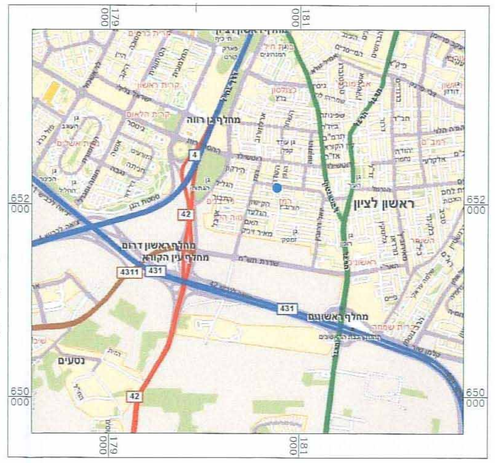

תרשים סביבה קרובה קנ.מ. 1:20,000

מצב מאושר

קנ"מ 1:250

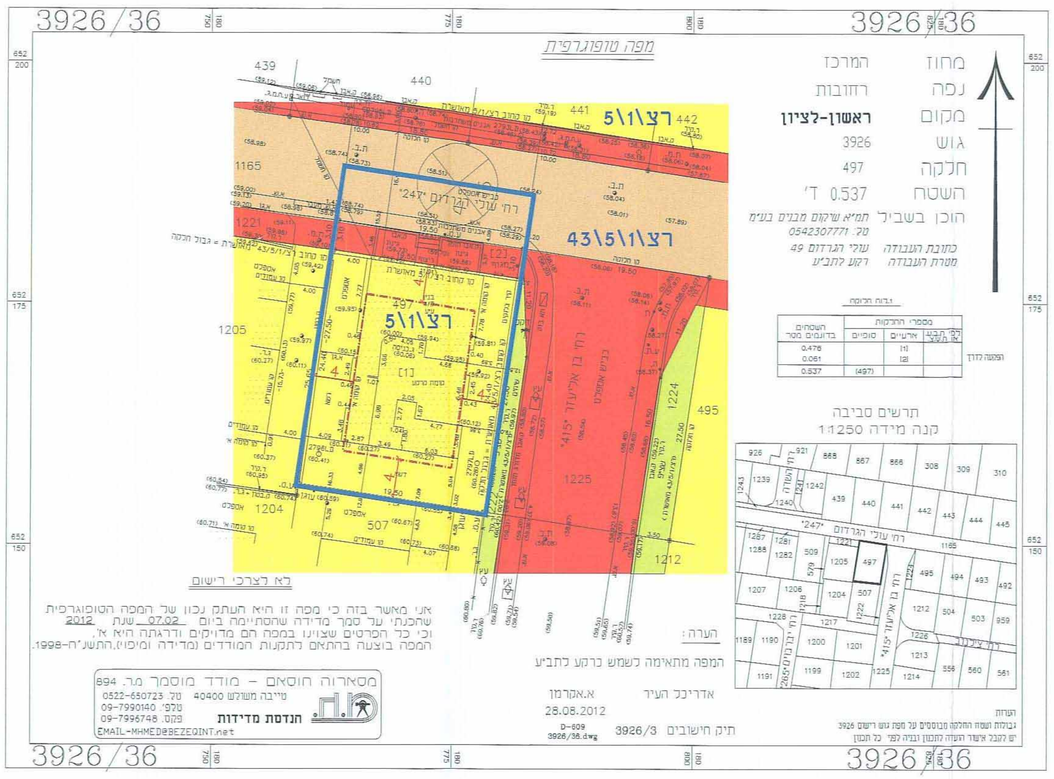

מקרא מצב מוצע

- גבול התכנית
- גבול תא שטח ומספרו
- דרך מאושרת
- אזור מגורים ג
- קו בניין
- מספר חלקה
- גבול חלקה

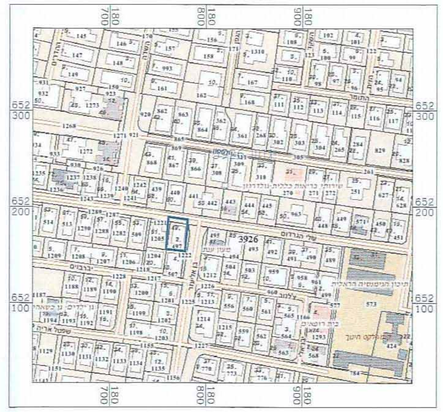

תרשים התמצאות קנ.מ. 1:2500

מצב מוצע

קנ"מ 1:250

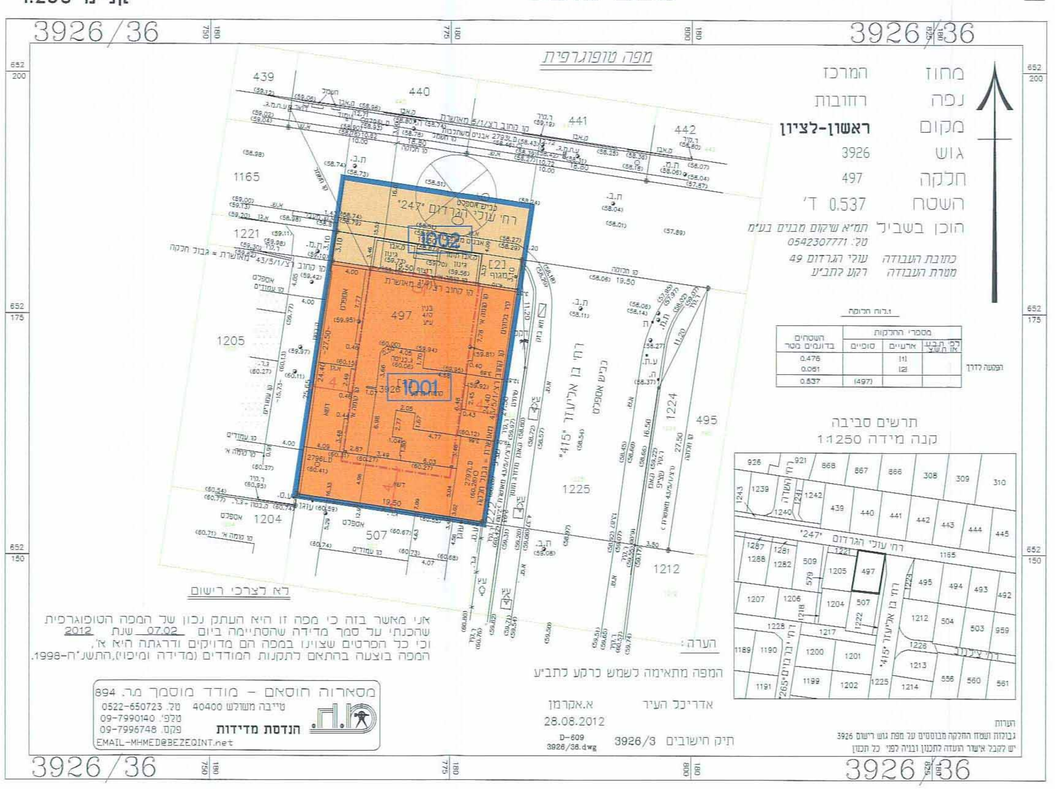

הצהרת המודד

הריני מצהיר בזאת כי תמפה הטופוגרפית/עמצבית המוזהה רקע לתכנית זו, נערכה ע"י ביום _____ והיא תוכנה לפי טהיל מבאית ובהתאם להוראות החוזק ולתקנות המודדים שבנתקף, דיוק המפה וכיוול והמוסמאר : מדידה גרפית /או כיוול (בלבד) ברמה אנליטית / מדידה מלאה ברמת הציר (כולל המפה המחוזל)

שם המודד	מספר רשיון	תאריך
מסארוה חוסאם	894	17.7.13