4019585

משרד הפנים
מחוז מרכז
30. 12. 2012
נתקבל
יניק מטי

מרחב תכנון מקומי אל-טירה

תוכנית מס' טר / 2383

שינוי לתוכנית מס' טר/במ/3004

מחוז	:	המרכז
נפה	:	השרון
ישוב	:	טירה
גוש	:	7760
חלקות	:	16 (חלק)40 (חלק) 39 (חלק) 20 (חלק)
הרחוב	:	עיריית טירה טירה 44915
בעלים	:	שונים טירה 44915
המחבר	:	ד"ר פהמי בשארה אדריכל ומתכנון ערים טירה 44915 פל / 055-588444

שטח התוכנית : 6.240 T

קנ"מ : 1:500

מקרא:

- גבול תוכנית
- גבול גוש
- אזור מגורים ג
- דרך קיימת
- דרך משולבת
- שטח ציבורי פתוח
- שביל גישה
- דרך מבוטלת
- בליטה בבניה בקומה עליונה או פרגולה
- מספר חלקה (40)
- מספר מגרש 22/16

טבלת שטחים - מצב קיים

מס'	יעוד	שטח דונם	%
	מגורים ג	4.730	76
	דרך + דרך משולבת	1.510	24
	–	–	–
סה"כ		6.240	100

טבלת שטחים - מצב מוצע

מס'	יעוד	שטח דונם	%
	מגורים ג	5.065	81
	דרך + דרך משולבת	1.175	19
	–	–	–
סה"כ		6.240	100

תרשים הסביבה 1:2500
לפי תכנית מפורטת טר/במ/3004

מפת התמצאות קנ"מ 1:20000

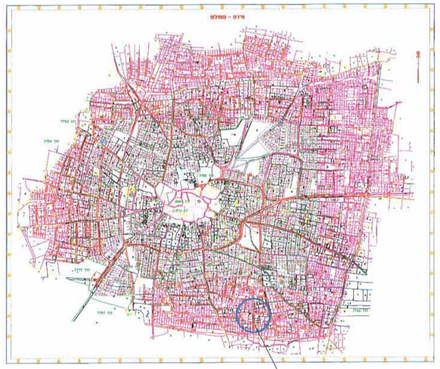

מצב מאושר
קנ"מ 1:500

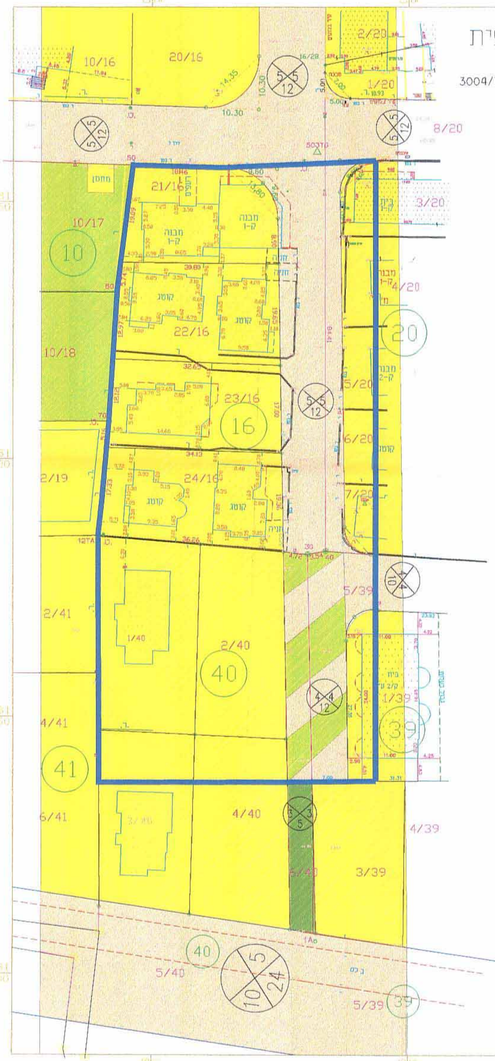

מפה טופוגרפית
קנ"מ 1:500
לפי תכנית מפורטת טר/במ/3004

מחוז : המרכז
נפה : השרון
הסקום : טירה
גוש : 7760

הערות:
התכנית מבוססת על מפת גוש רשום 7760
התכנית מבוססת על תכנית מפורטת טר/במ/3004

אני ח' עאדי מורשה לחתום מטעם מ"ריבה 40400 פל-09-7993452

מ"ריבה 15.10.12
15.4.07
מודד מוסמך
רשיון מס' 730

1 : 500
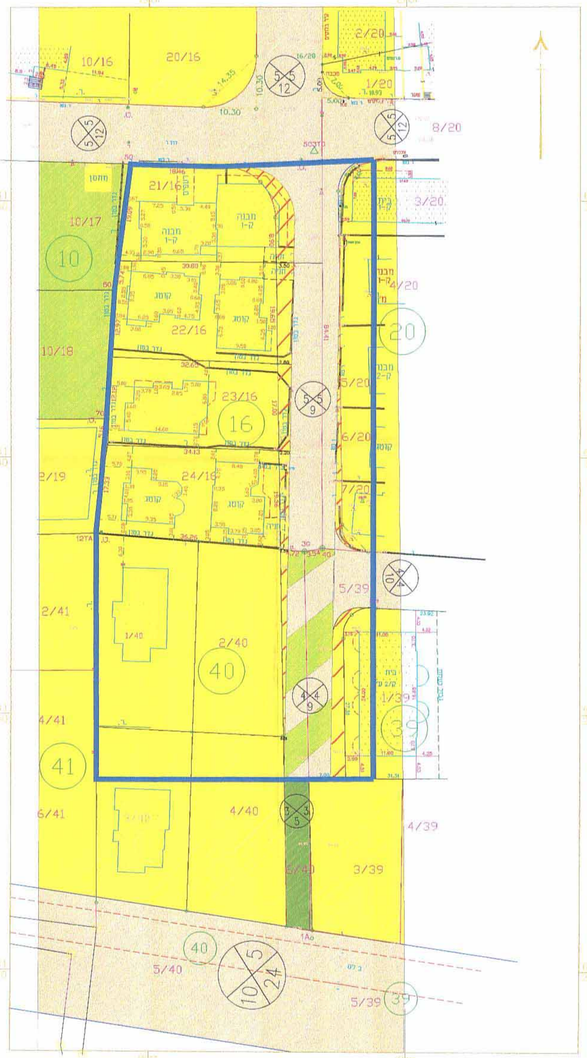
מצב מוצע
קנ"מ 1:500