משרד הפנים
מחוז מרכז
18.04.2013
נתקבל
תיק מס'

משרד הפנים
מחוז מרכז
17.02.2013
נתקבל

תכנית מס' פת\מק\1152\20

פתח-תקווה , זכריה הילל פינת הרמתי

תכנית שינוי מתאר עם הוראות מפורטות

תשריט

אישור וחלוקה	טופס ראשוני	אופי התכנית
עם הסכמה	תכנית עניינית מכוחה להוציא והיתרים	

מחוז : מרכז
מרחב תכנון מקומי : פתח-תקווה
רשות מקומית : פתח-תקווה
שטח התכנית : 1.026 דונם
קנה מידה: 1 : 250

גושים וחלקות בתכנית:

גוש	סוג הגוש	חלקות בשלמותן	חלקי חלקות
6388	מוסדר	107 108	

חתימות מוסד התכנון :

שלב: תשקיף **מהדורה :** 2 **תאריך :** 29.06.2011

שמות וחתימות :

יזם התכנית	שם: ג. אביאל בניה והשקעות בע"מ כתובת: רחי השושנה 48 פתח תקווה טלפון: 03-9360033	שותף: אביאל בניה והשקעות בע"מ 513085786.ח.פ	
מגיש התכנית	שם: ג. אביאל בניה והשקעות בע"מ כתובת: רחי השושנה 48 פתח תקווה טלפון: 03-9360033	שותף: אביאל בניה והשקעות בע"מ 513085786.ח.פ	
בעל הזכויות בקרקע	שם: ג. אביאל בניה והשקעות בע"מ שרבוט חתימה שם וע"ת שרבוט מפתחות כתובת: רחי השושנה 48 פתח תקווה טלפון: 03-9360033		
עורך התכנית	שם: משה בן-אדי-בכלים כתובת: רחבוט 150, כפר-סבא טלפון: 09-7678374 פקס: 09-7662530 e_jlfne1@covitch.com		
מודד	שם: לייזמנן לאונרד כתובת: ת.ד. 9312 פ"ת, 39994 טלפון: 03-9310021 פקס:		

טבלת שטחים :

מצב מאושר			מצב מוצע		
ייעוד	בח"ר	ב- %	ייעוד	בח"ר	ב- %
מגורים ב	1026	100	מגורים ג-2	926	90.3
			דרך מוצעת	100	9.7
סה"כ	1026	100	סה"כ	1026	100

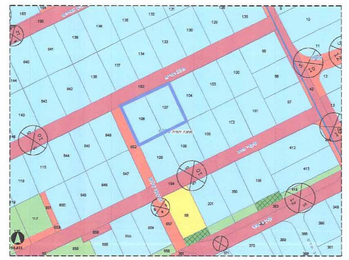

תרשים סביבה קנ"מ 1:1250

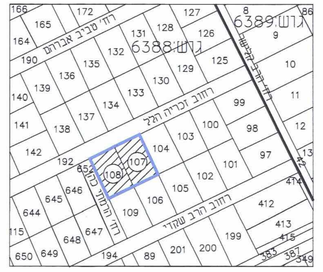

תרשים סביבה קנ"מ 1:1250

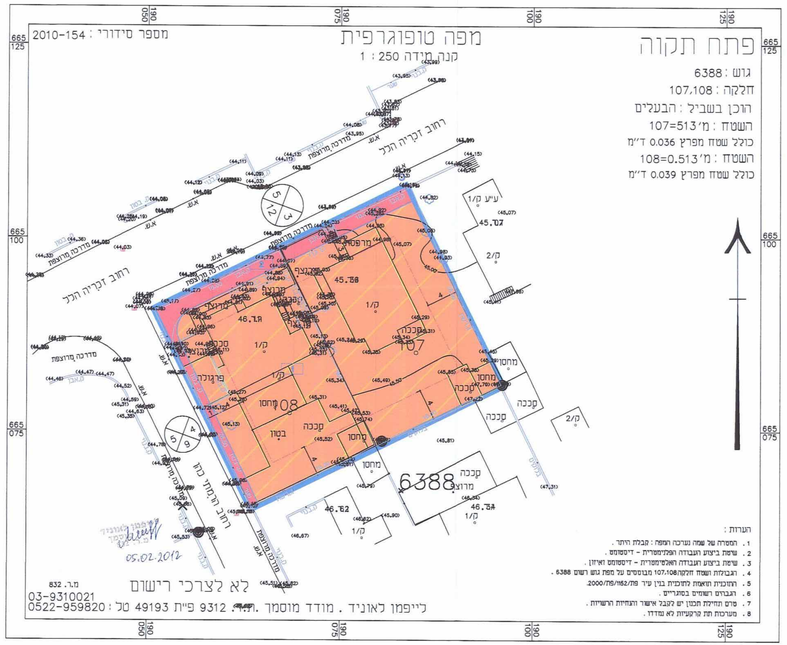

מצב מאושר קנ"מ 1 : 250

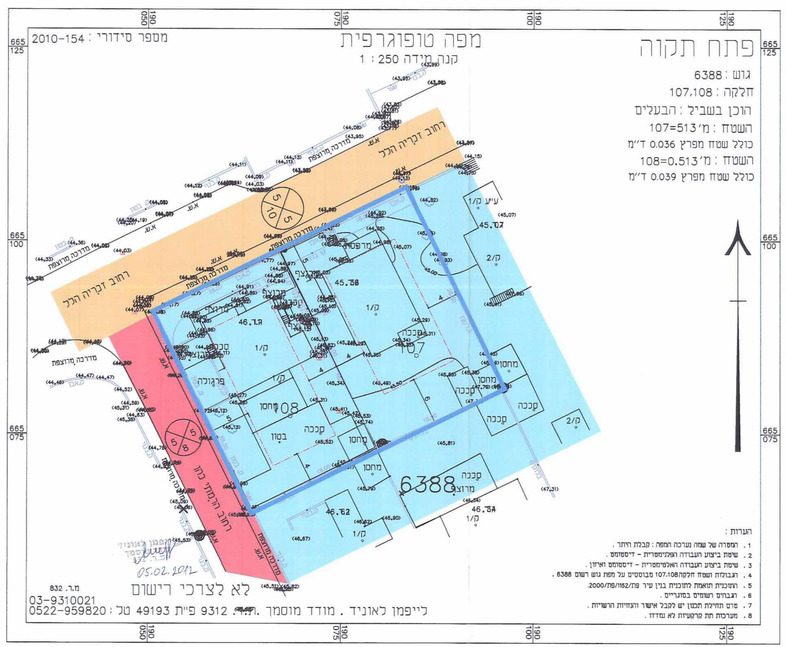

מצב מוצע קנ"מ 1 : 250

מקרא למצב קיים

- גבול התכנית
- קו בנין
- דרך מוצעת
- מגורים ב
- דרך מאושרת
- מספר הדרך / קו בניין / רוחב הדרך

מקרא למצב מוצע

- גבול התכנית
- קו בנין
- מבנה להריסה
- ביטול
- מגורים ג-2
- דרך מוצעת
- 267 גבול תא שטח ומספרו
- מספר הדרך / קו בניין / רוחב הדרך