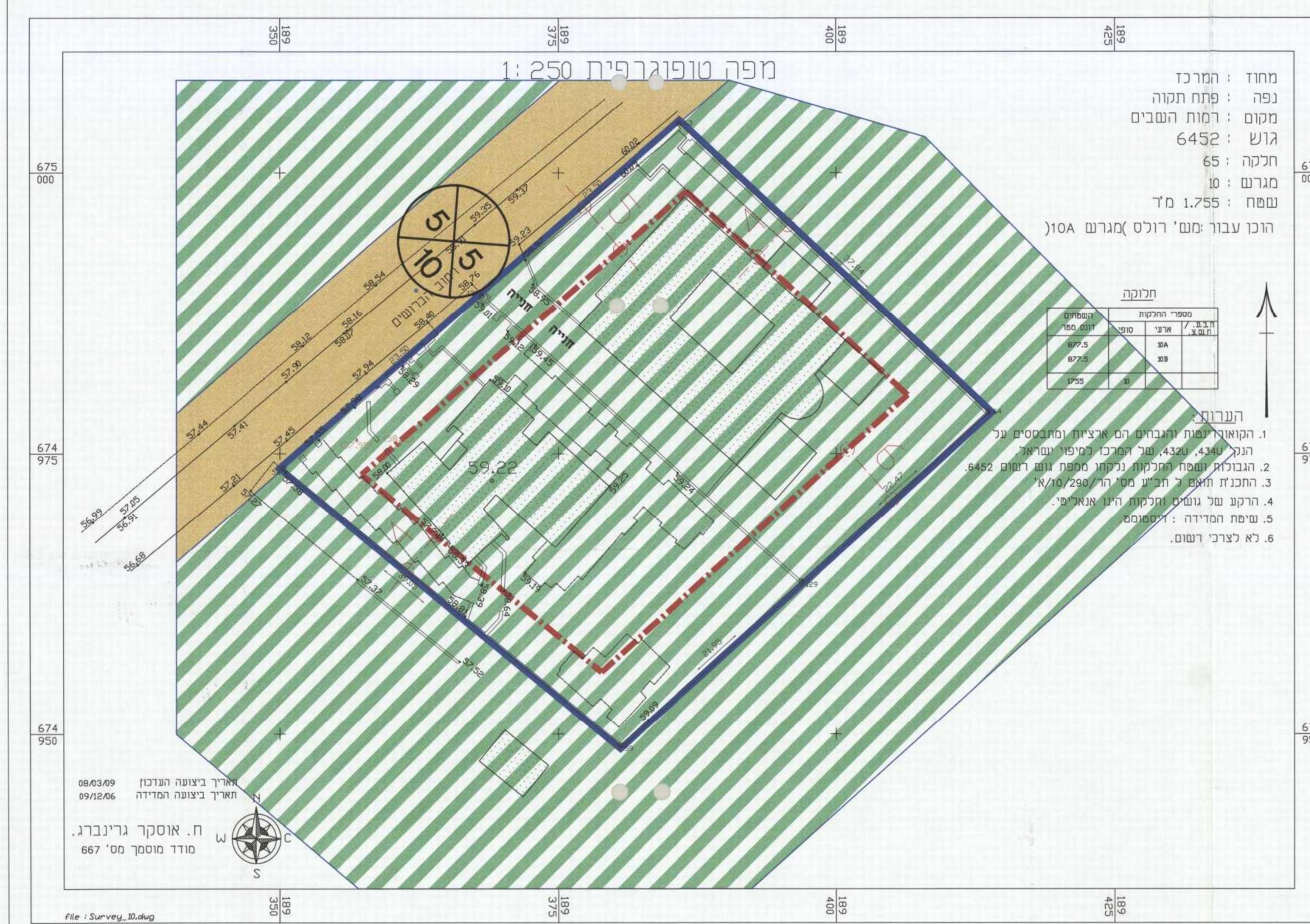
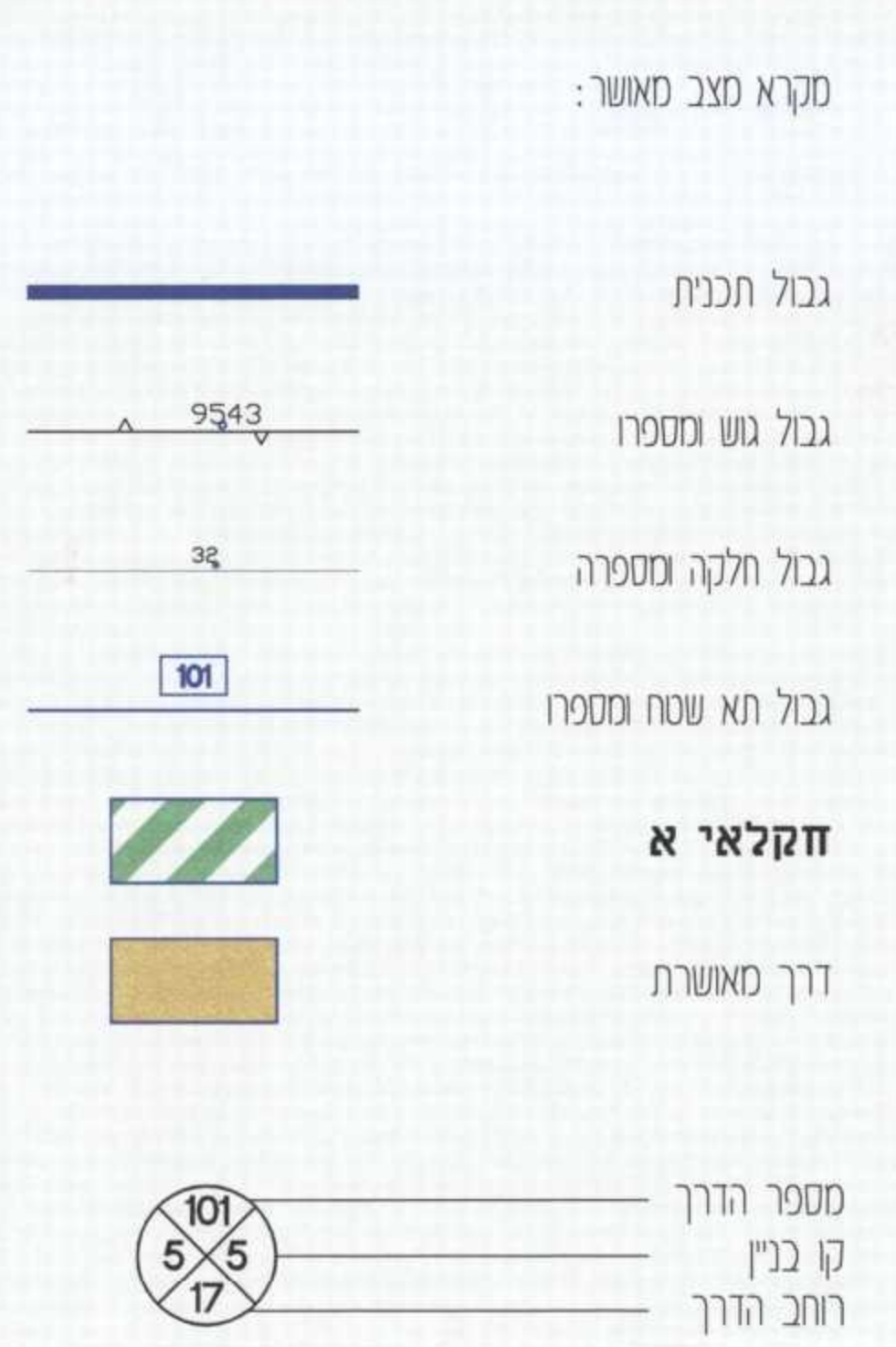
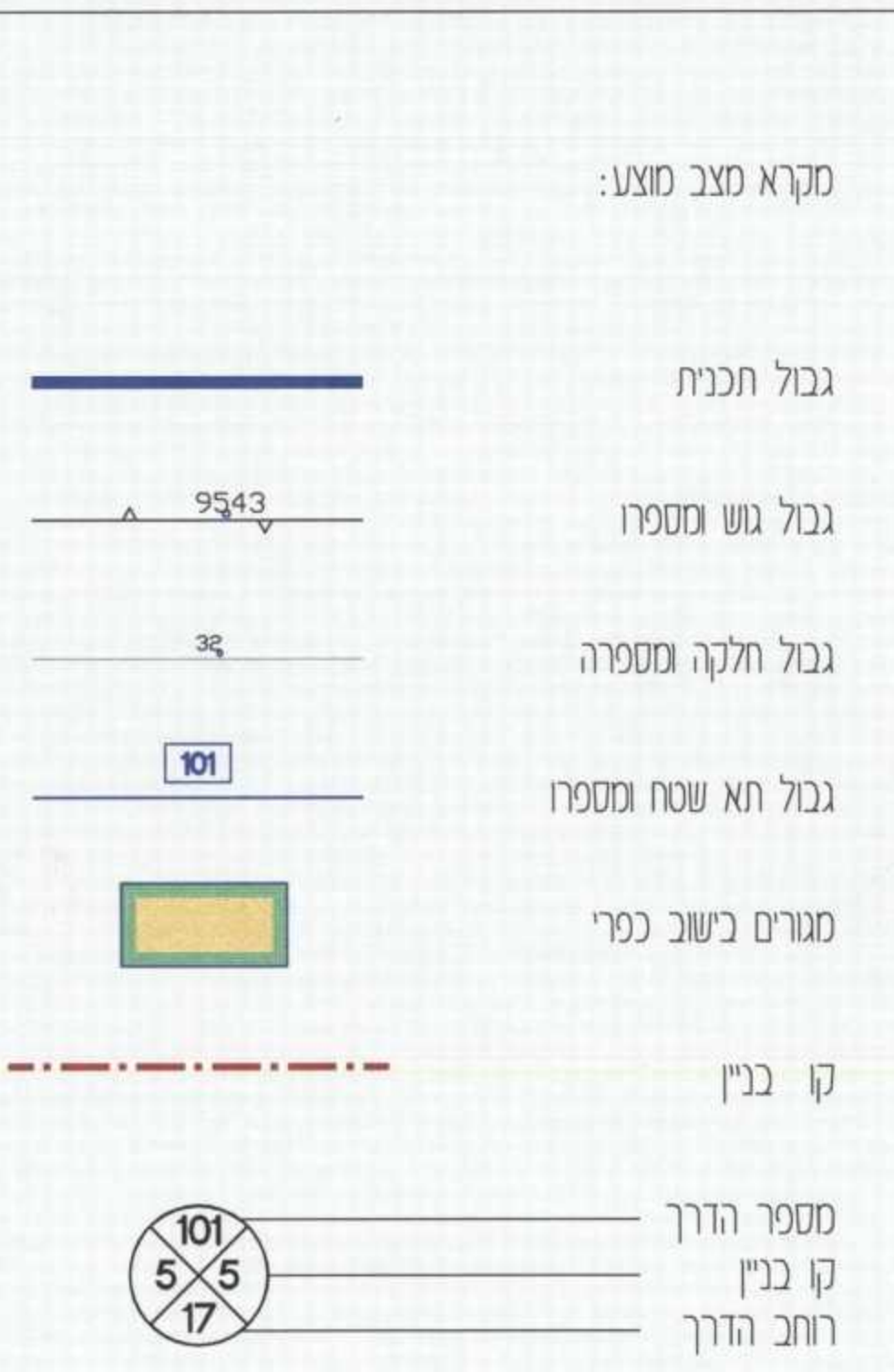


### מצב מוצע



### מצב מאושר



### תרשים סביבה כללי - 1:2500

**תכנית מס' שד/36/10/290 א**

תוספת זכויות בנייה למגורים - רולס רמות השבים  
תכנית מפורטת  
שינוי לתכנית מפורטת מס' הר/10/290/א

מחוז מרכז  
10.03.2013

נדקבל  
ויקום סיד

אחידות	סמכות ראשית	אופי התכנית
-	ועדה מזווית	תכנית שנתן מנחה להוציא התנרים

מחוז: מרכז  
עיר: רמות השבים  
שטח התכנית - 1.755 דונם  
קנה מידה - 1:250

ועדה המוסיפה לשינוי זכויות בנייה  
28.02.2013

גושים וחלקות בתכנית:

גוש	סוג הגוש	חלקות בשלמות	חלקי החלקות
6452			65

אישור/חתימות מוסדות התכנון:

חוק התכנון והבניה תשי"ח 1958  
ועדה המקומית לתכנון ובניה  
רמת השבים  
28.02.2013

חוק התכנון והבניה תשי"ח 1958  
ועדה המקומית לתכנון ובניה  
רמת השבים  
28.02.2013

שלב : מתן תוקף גירסה : 1 תאריך : 1-13

שמות וחתימות:

שם	עיריית רולס ת.ז. 22859052	תחילה:
יוזם התכנית	כחובת: הברזשים 23 רמות השבים טלפון: 054-7777085	דוא"ל: int@building.org.il
מגיש התכנית	כחובת: הברזשים 23 רמות השבים טלפון: 054-7777085	דוא"ל: int@building.org.il
בעל הזכויות בקרקע	כחובת: הברזשים 23 רמות השבים טלפון:	דוא"ל:
בעל הזכויות בקרקע	כחובת: הברזשים 23 רמות השבים טלפון:	דוא"ל:
בעל הזכויות בקרקע	כחובת: הברזשים 23 רמות השבים טלפון:	דוא"ל:
עורך התכנית	כחובת: שד"ל 7 תל אביב טלפון: 074-7030437	דוא"ל: office@stability.co.il

הריני מצהיר בואת כי המפה הטופוגרפית/המצבית המהווה רקע לתכנית זו הכתנה נסתיימה על ידי בתאריך, וכי כל הפרטים שבמפה הם מדויקים, והאוסקר גרינברג אחראי לתוכן ולתוקף המידע המוצג בה. מודד מוסמך מס' 667

שם המודד: מס' רישון: חתימה: תאריך: 18/2/13