

תכנית מס' רע/1/330 ט'
מתחם פיתח הרחובות התעלה ורחובין ביצענה

תכנית מפורטת

תשריט

אזור התעלה	מסכת הארץ	אופי התכנית
לא אזור התעלה	עדה מועדית	אופי תעלה

מחוז : מרכז
מרחב תכנון מקומי : רעננה
רשות מקומית : רעננה

שטח התכנית : 2,321 מ"ר
קנה מידה : 1:500

גושים וחלקות בתכנית :

גוש	מס' גוש	שטח	תאריך
8981	5	2001	2001

חותמות מוסד התכנון :

חוק התכנון והתשתיות הממשלתי - תשס"ב
משרד התכנון והתשתיות
רעננה

חוק התכנון והתשתיות הממשלתי - תשס"ב
משרד התכנון והתשתיות
רעננה

פרץ ארנון
מנהל הרחובות

שלב: מילי תיאור לנתח תוכן	מרחב: 3.2	תאריך: 12.6.13
---------------------------	-----------	----------------

שמות וחתימות :

שם	תפקיד	חתימה
מישה רובינשטיין	מנהל הרחובות	

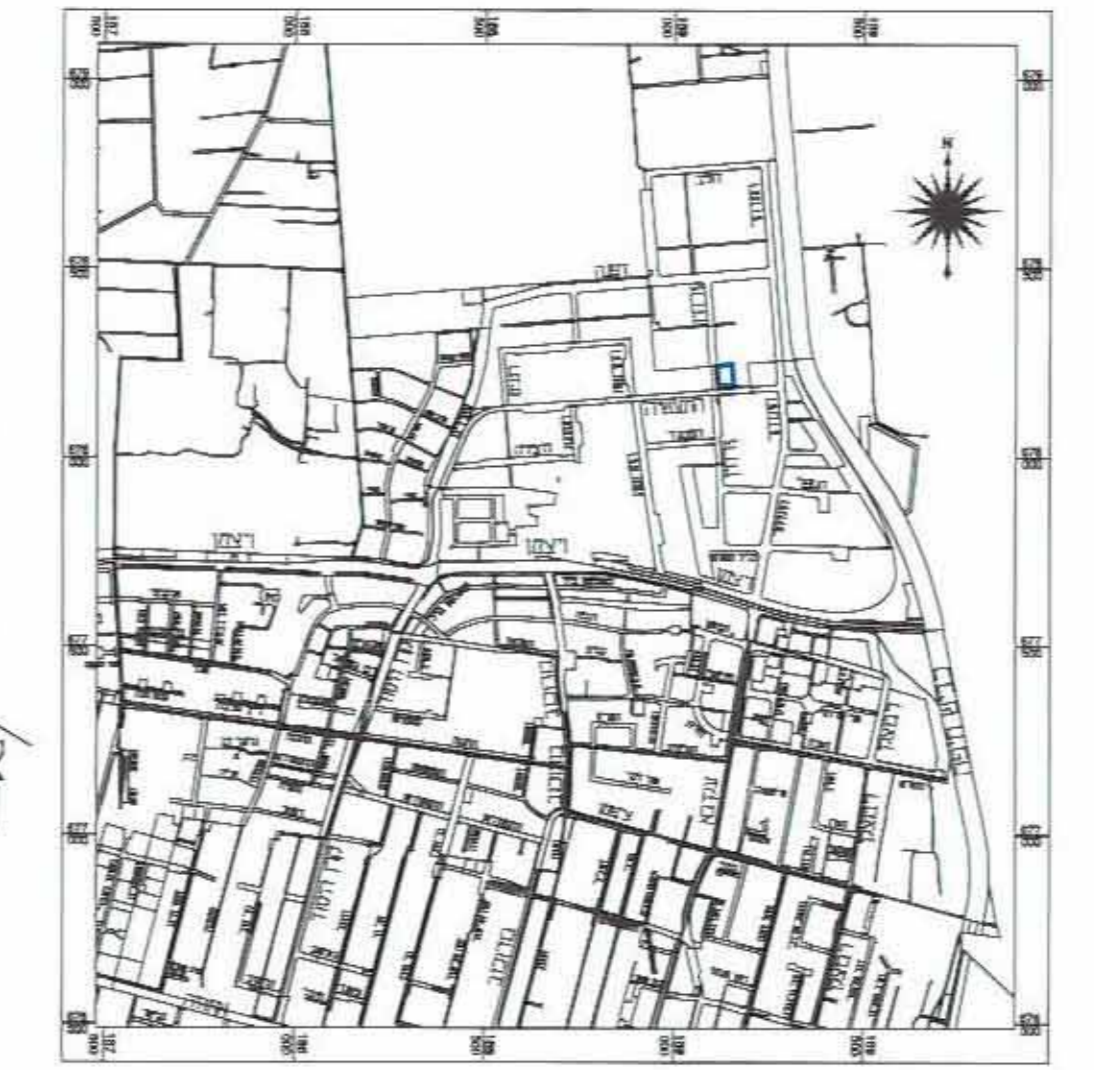
חשבונית	מחיר	תאריך
5	510546488	09-7427792

שם	תפקיד	חתימה
שיר הרבה	מנהל הרחובות	

שם	תפקיד	חתימה
סיני גורדון	מנהל הרחובות	

טבלת שטחים :

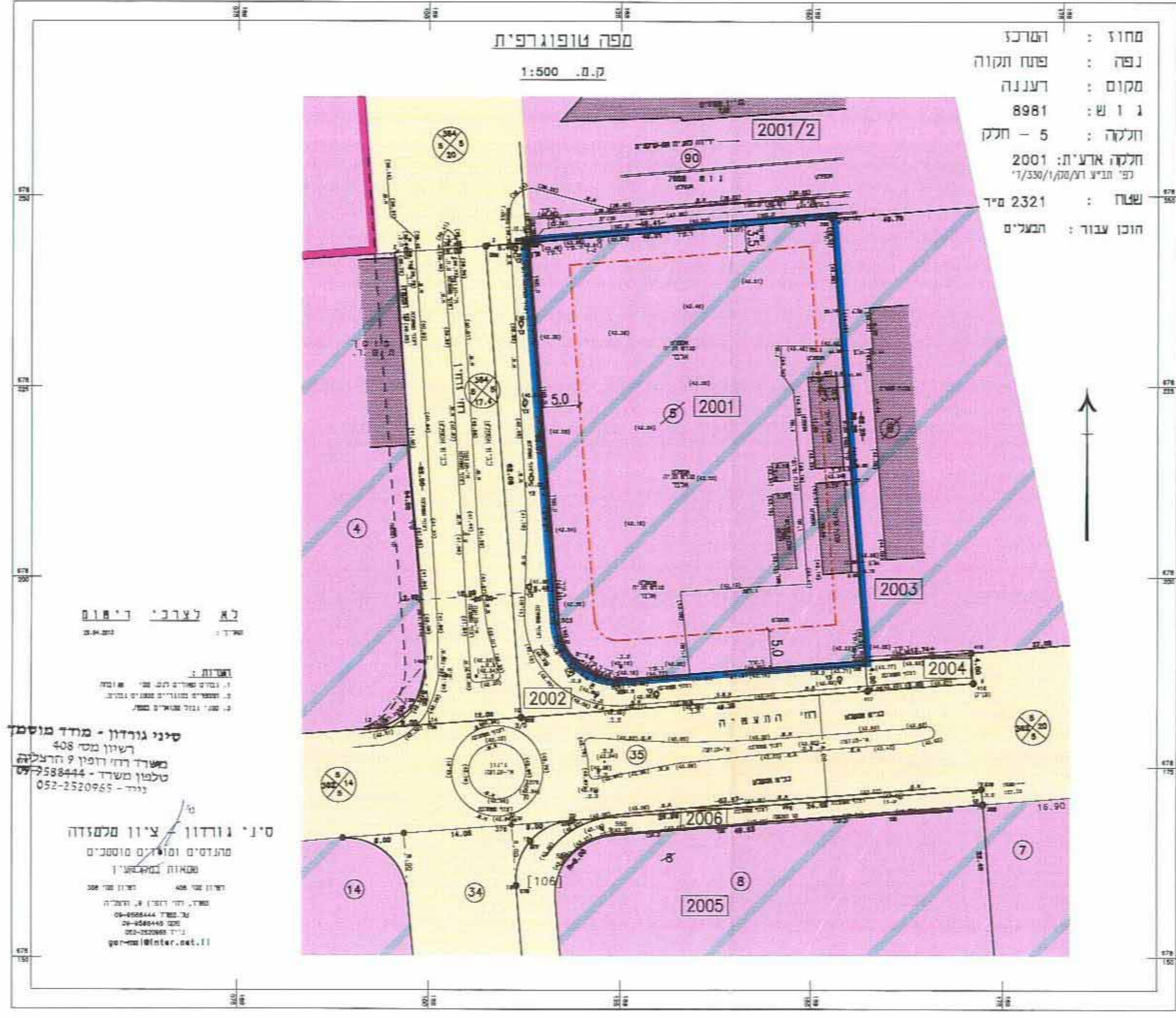
סוג	שטח	אזור	אופי	שטח	אזור
אזור מסויד, משעיה ותעלה	2321	100.0	אזור מסויד ותעלה	2321	100.0
סודי	2321	100.0	סודי	2321	100.0



תשריט התמצאות קיים 1:20000

מקרא מצב מאושר:

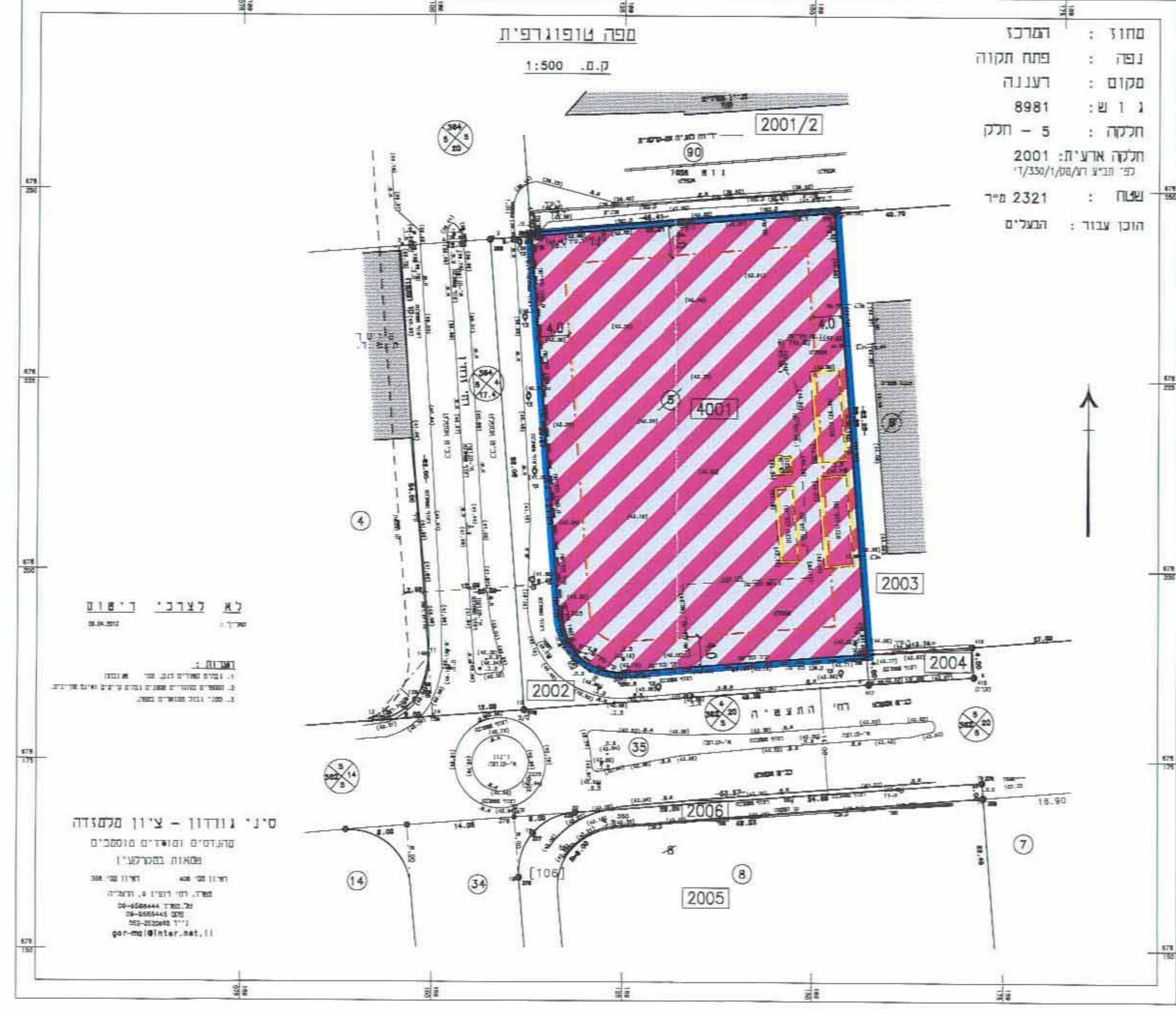
- גבול התכנית
- דרך מאושרת
- אזור מסויד ותעלה
- אזור תעלה
- אזור תעלה מיוחד
- בנין קים
- קו בנין
- מספר חלקה 51
- מספר חלקה 1001
- מספר חלקה (מגדש לפי תכנית רע/1/330 א')
- גבול חלקה
- מספר הדרך
- קו בנין
- רחוב הדרך



תכנית מצב מאושר קיים 1:500

מקרא מצב מוצע:

- גבול התכנית
- דרך מאושרת
- אזור מסויד ותעלה
- בניה לדרישה
- בנין קים
- קו בנין
- מספר חלקה 51
- מספר חלקה 1001
- גבול חלקה
- מספר הדרך
- קו בנין
- רחוב הדרך



תכנית מצב מוצע קיים 1:500



תשריט סביבה קיים 1:5000