תכנית מס׳:עתז\15\49

הפרדת מגרש מגורים מנמלה - בית יצחק

תכנית מתאר מקומית

שינוי לתוכנית מס׳:עתז\200 על תיקוניה, עתז\2,01200,
עתז\15\171 ד-עתז\15\36

תשריט

איחוד וחלוקה	מסמכת ראשית	אופי התכנית
חלוקה בהסכמת הבעלים במקום מתחום התכנית	הגדה מחודדת	מכוונת שניתן מכוחה להוציא היתרים

מחוז: המרכז
נפה: השרון
מרחב תכנון מקומי: עמק חפר
שטח התכנית: 7.498 דונם
ק.מ. 1:250 1:2,500 1:10,000

נושאים וחלקות בתכנית:

גוש	סוג הגוש	חלקות בשלמותן	חלקי חלקות
8308	מוסדר		42

אשור/חתימות מוסדות התכנון:

שלב: לתתן תוקף
מהדורה: 4
תאריך: 07.01.2014

שמות וחתימות:

יזם התכנית	שם: נעמי דים	מייל:	
	כתובת: דרך חפר 103		
	טל: 054-8989254 פקס: 09-8871708	אי"ל:	
מגיש התכנית	שם: נעמי דים	מייל:	
	כתובת: דרך חפר 103		
	טל: 054-8989254 פקס: 09-8871708	אי"ל:	
בעל עניין בקרקע - בעלים	שם: מ.מ.י	מייל:	
	כתובת: דרך מנחם בגין 125 תל אביב		
	טל: 03-6735397 פקס:	אי"ל:	
בעל עניין בקרקע - חכר	שם: נעמי דים	מייל:	
	כתובת: דרך חפר 103		
	טל: 054-8989254 פקס: 09-8871708	אי"ל:	
עורך התכנית	שם: איה טטרי	מייל:	
	כתובת: ת.ד. 3393 הרצליה נ.		
	טל: 09-8873281 פקס: 09-8885017	אי"ל:	
מודד	שם: ר' זקאר	מייל:	
	כתובת: ת.ד. 196 רבבלבלת השרון		
	טל: 052-2689006 פקס: 09-8665759		
	תאריך עדכון מדידת המשרד: 05-08-2010		

הצהרת המודד

מריר מצהיר בזאת כי בדיקת הנתונים הטופוגרפיים, המצבים המחולקים רשם מתכנית זו, נערכה על ידי ביטוח שבנוסף, דיוק הנתונים המוכלל והמדוד בדיקת נעשתה על סולל נקבעה בדגמה אקראית ובדיקה ערכיות מלאה בהתאם תקני מדידה מקומי המחוז.

שם המודד | חתימה | תאריך

תרשים סביבה קנ"מ 1:10,000

תרשים סביבה על רקע גושים וחלקות- ק.מ.:1:2,500

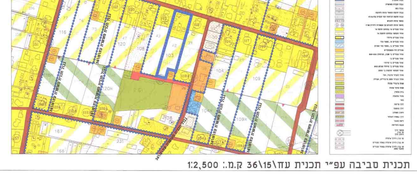

תכנית סביבה עפ"י תכנית עתז\15\36 ק.מ.: 1:2,500

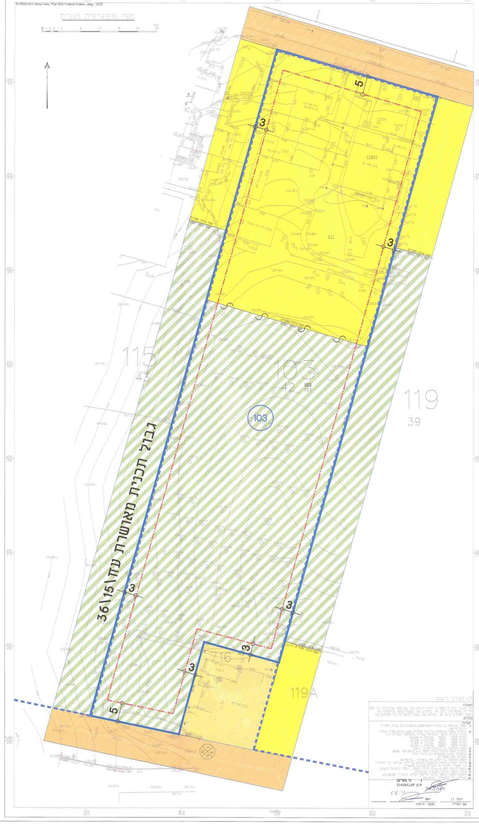

מצב מאושר- ק.מ.:1:250

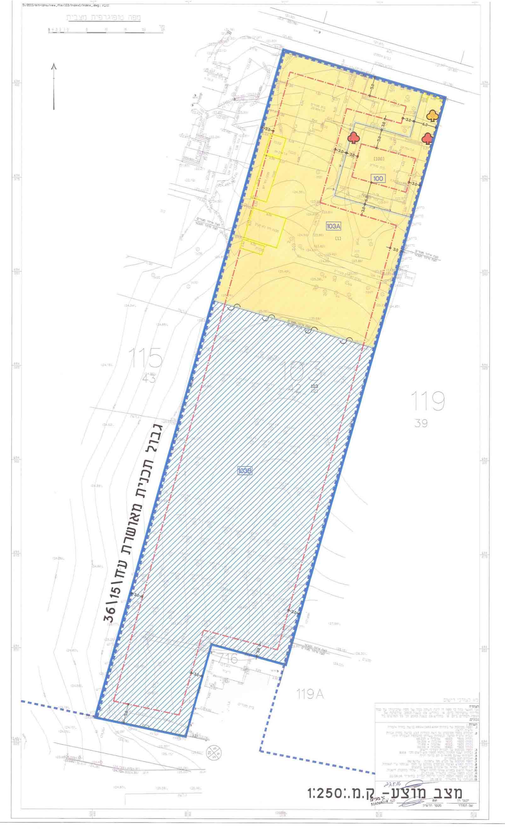

מצב מוצע- ק.מ.:1:250

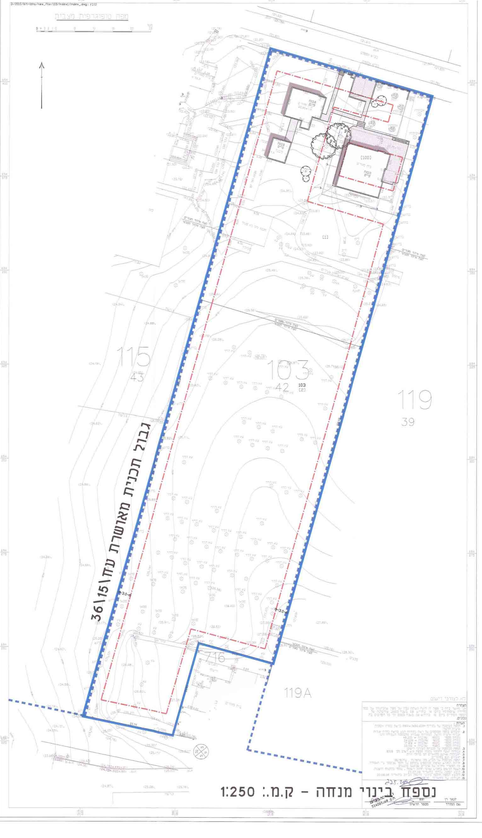

נספח בינוי מנחה - ק.מ.: 1:250