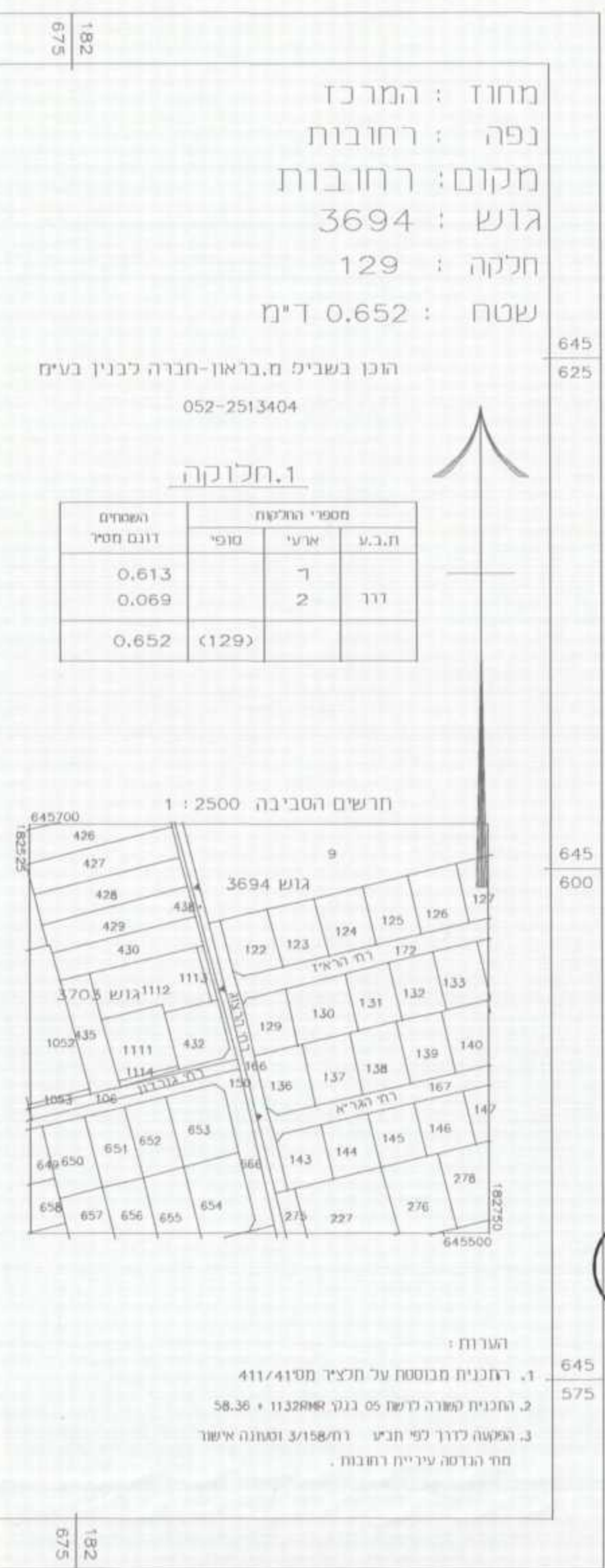
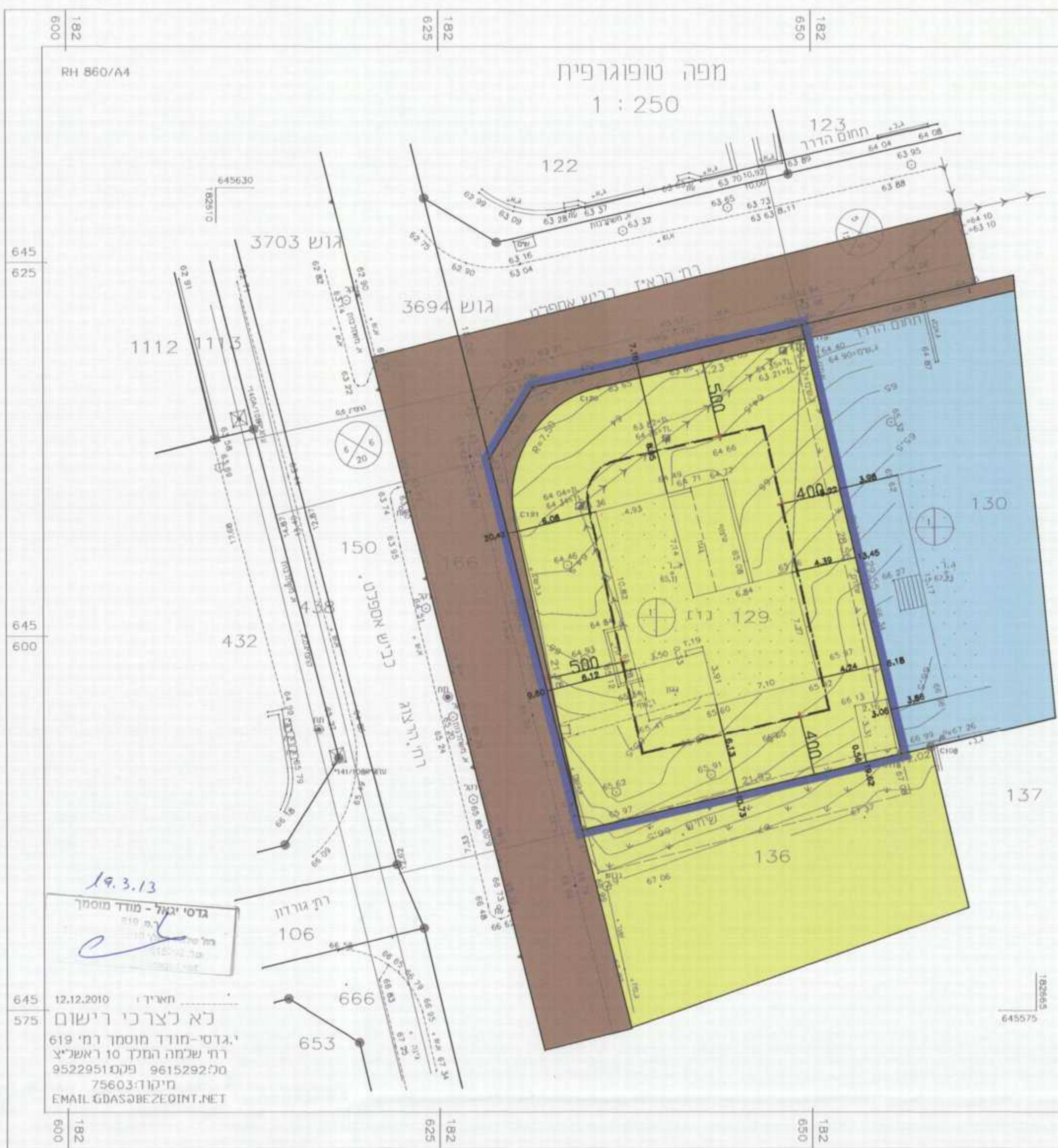


### מקרא מצב מוצע

- גבול התכנית
- מבנה להריסה
- דרך קיימת
- מגורים ד'
- קו בנין
- קו בנין עילי
- ♣ עץ להעתקה
- ♣ עץ לעקירה
- 000 תא שטח
- 005 מספר הדרך
- 55 קו בניין
- 00 רוחב הדרך

מצב מוצע קנ"מ 1:250



### מקרא מצב מאושר

- גבול התכנית
- ש.ב.צ
- שטח ציבורי פתוח
- שטח פרטי פתוח
- דרך קיימת
- דרך מצענת
- מגורים א'
- מגורים ב'
- מגורים ג'
- 005 מספר הדרך
- 55 קו בניין
- 00 רוחב הדרך

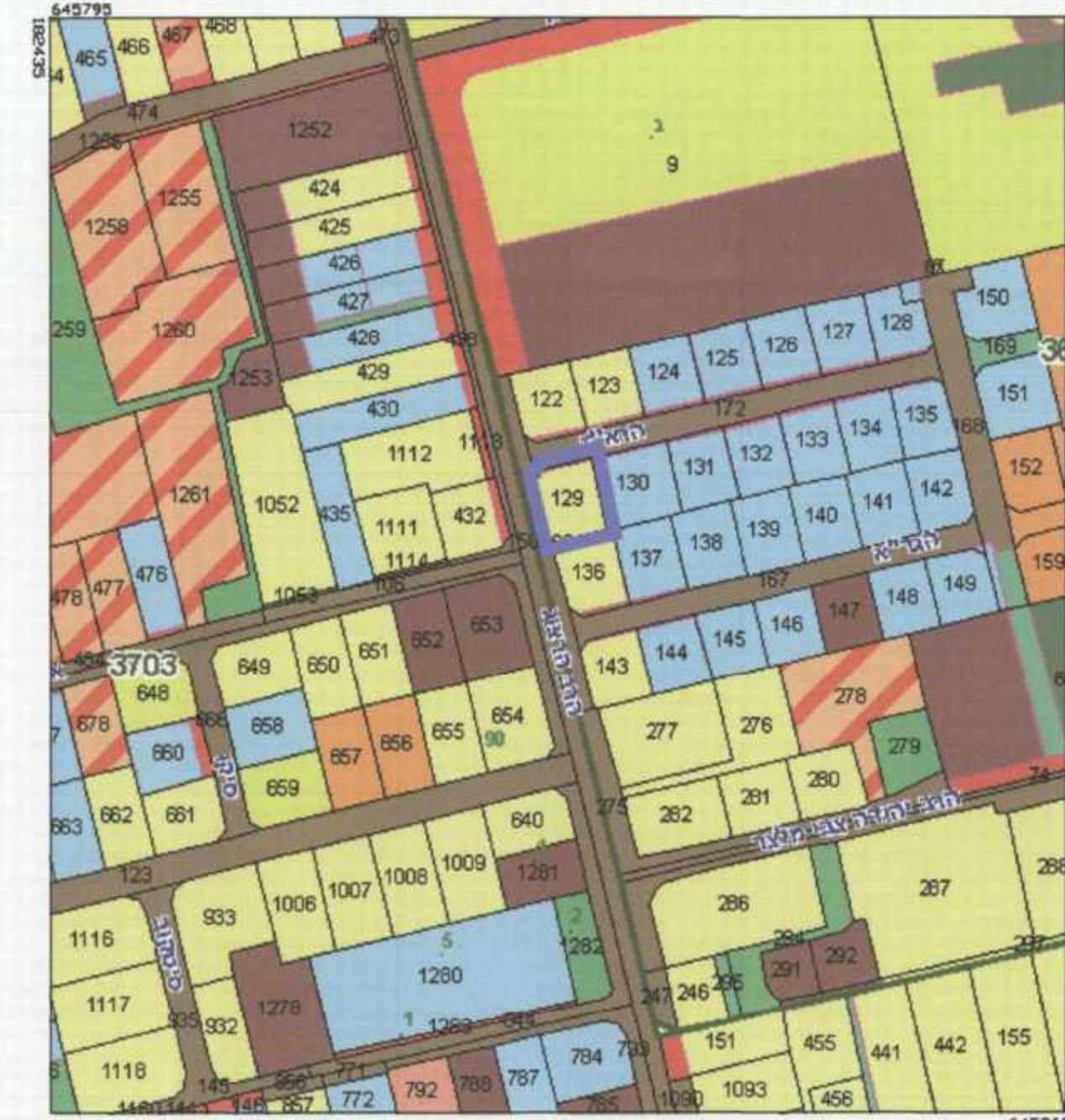
מצב מאושר קנ"מ 1:250



מפת העיר



תרשים התמצאות כללי



תרשים סביבה קנ"מ 1:2500

### תכנית מס' רח/450/37

תכנית שינוי מתאר ומפורטת 2 רה"א 2  
תשריט

עיריית רחובות  
מנהל הנדסה  
21-03-2013  
נתקבל  
בכנין בנין ערים

אזור וחלוקה	סמכות ראשית	אופי התכנית
ללא איחוד וחלוקה	ועדה מחוזית	תכנית שניתן מכהנה להצגה ורחי"מ

מחוז:	מרכז
מרחב תכנון מקומי:	רחובות
רשות מקומית:	רחובות
שטח התכנית:	682 מ"ר
קנה מידה:	1:250

משרד הפנים  
מחוז מרכז  
16.05.2013

נתקבל  
בכנין בנין ערים

גוש	סוג תעודת	חלוקה בשלמותן	חלקי חלוקה
3694	מוסדר	129	

נושאים וחלוקות בתכנית:

חזמת מוסד התכנון:	
מספר תעודת	חלוקה בשלמותן
129	

שלב: מתן תוקף מהודרה 1: תאריך: 14/3/13

### שמות וחתימות:

שם	מספר זווה	שם ופני האגרון	כתובת	חתימה	תאריך
יזום התכנית	מרבאן בע"מ	ח.ד. 7299 מפעלים 70800 08-9465865	רחוב הרצל 1111	(19.3.13)	
מניח התכנית	מרבאן בע"מ	ח.ד. 7299 מפעלים 70800 08-9465865	רחוב הרצל 1111	(19.3.13)	
בעל חזקיות בקרקע	מרבאן בע"מ	ח.ד. 7299 מפעלים 70800 08-9465865	רחוב הרצל 1111	(19.3.13)	
עורך התכנית	ה.ד. אשכנזי אדריכלים	ח.ד. 38 רחובות 9466764 08-9463764	רחובות 38	(20.3.13)	
מודד	יגאל נדט	שטח עורן 10 רחובות 03-965292	רחובות 10	(19.3.13)	

### הצהרת המודד:

הריני מצהיר ובאש"כ מדידת המפה והמסמכים/המחשבת המחשה רקע משותף, זו נערכה על ידי ביום 12.1.13 וזאת ובהתאם לרשימת חומרי המדידה והמדידות שבחלק מהמפה המוצגת. מדידה נעשתה כמות בגובה רוחב אקסטרמידיה אגיסית ברמת ברוח (ככל שהן הכוללות) וזאת ובהתאם להמספר מדידה נעשתה כמות בגובה רוחב אקסטרמידיה אגיסית ברמת ברוח (ככל שהן הכוללות).

שם המודד: יגאל נדט  
מספר רישון: 03-965292  
תאריך: 19.3.13