תכנית מס' זמ/3/52

אזרחות ואיחוד מגרשים בתכסכת הבעלים
ושינוי יעוד לחלק מהמגרש עפ"י בעלות
תכנית מתאר מקומית הכוללת הוראות של תכנית מפורטת

תשריט

איחוד וחלוקה	מסכות ראשית	אופי התכנית
הוראות איחוד וחלוקה בהסכמת הבעלים	עבודה מחדירה	תכנית מתאר מכוונת ללא תכנית מפורטת

מחוז : חמרכז
מרחב תכנון מקומי : "זמורה"
רשות מקומית : מועצה מקומית מזכרת בתיה
שטח התכנית : 2083 מ"ד
קנה מידה: 1 : 500

גושים וחלקות בתכנית:

גוש	סוג גוש	חלקות במשותן	חלקי חלקות
3898	מוסדר	441,440	

חותמות מוסד התכנון: [illegible]

שלב: מתן תוקף **מהדורה :** 1 **תאריך :** 26.02.2013

שמות וחתימות :

מגיש התכנית	נאמים זוד נאמים עמרה רח. קרן היסוד מס. 4 מזכרת בתיה	08-9340193 08-9498044	
חיזם במשל	נאמים זוד נאמים עמרה רח. קרן היסוד מס. 4 מזכרת בתיה מועצה מקומית מזכרת בתיה עד' אביגיל 4, מזכרת בתיה	08-9340193 08-9498044 08-9340193 08-9371107 500200282	

מס'	בעלי הזכויות במקרקעין			
1	נאמים זוד	003789658	08-9340193	
	נאמים עמרה	003816808	08-9340193	
2	מרים צמחוב	03927324	08-9340663	
3	מרים רחי	03927308	08-9340268	
4	מועצה מקומית מזכרת בתיה	500200282	08-9371109	
5				
6				

עורך התכנית	שרון מרום אדריכלים בע"מ אדריכלית שרון אדוק		
	[illegible]	514145085	08-9204403
מודד	נגן יעקוב מודד מוסמך מס' 809 רח' הכרמל 6/67 ד.נ. 71389		
		08-9255313	08-9255799

תרשים סביבה
קנ"מ 1:2500

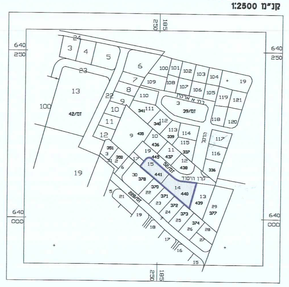

תכנית התמצאות כללית
ללא קנ"מ

מקרא מצב מאושר:

- גבול תכנית –
- דרך –
- שטח ציבורי פתוח –
- מגרים אי –
- מבנים ומוסדות ציבור למיון –
- חסמי מגרש –
- גבין קיים –
- קו בניין –

מספר הדרך
קו בניין
רוחב הדרך

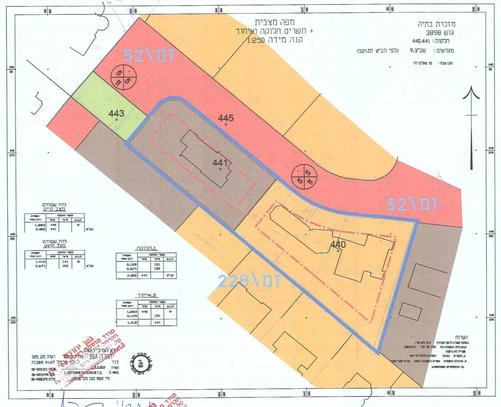

מקרא מצב מוצע:

- גבול תכנית –
- מגורים אי –
- מבנים ומוסדות ציבור למיון –
- גבין קיים –
- חזית מסחרית –
- ביטול –
- גבול וא שמור –
- קו בניין –
- מספר וא שמור מתגרש חדש
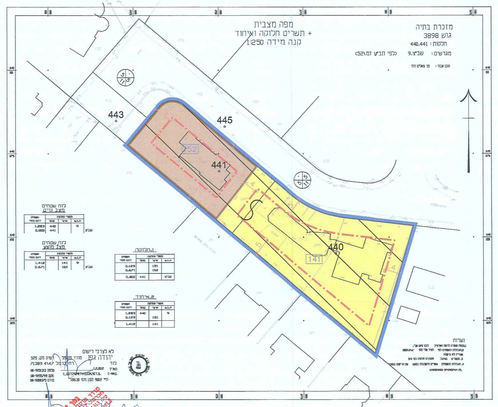
מספר הדרך
קו בניין
רוחב הדרך